

Jalil Dadman



دا د افغانستان د اوبو حقوقي، اقتصادي او سياسي ماهيت رانيسي.

# د افغانستان د اوبو حقوق

(نړيوال قواعد او د ګاونډيو اندېښنې)

ليکوال: استاد برکت الله اريووبي

د پوهنتون استاد



## تقریظ

په نړۍ کې دا مهال اوبه او نفت (تېل) یو شان ارزښت لري. په متحده عربي اماراتو کې د یو لیتر تېلو قیمت له یو لیتر اوبو څخه ارزانه دی. په متحده ایالاتو کې تېل او اوبه کابو په یو نرخ پلور کېږي. نو پر همدې بنسټ اوبه مهمې دي او د اوبو په اړه مطالعه او څېړنه خورا مهمه. د باثباتې پراختیا یا Sustainable Development مفهوم دا دی چې په هېوادونو کې میشت نسلونه له خپلو منابعو څخه داسې ګټه وکړي چې د راروانو نسلونو حقوقو ته زیان ونه رسوي. په منابعو کې اوبه هم راځي. په دې مانا چې موږ باید د افغانستان له اوبو څخه داسې استفاده وکړو چې د راروانو نسلونو له اوبو څخه د استفادې حق ته مو زیان نه وي رسولای، که موږ په دې چاره کې بریالی یوو، نو موږ په حقیقت کې له باثباتې پراختیا څخه خوند اخلو.

د اوبو پر اهمیت او ارزښت ګڼ دیني او فلسفي نقلونه شته دي او په هر عصر کې د نظر خاوندانو د اوبو پر ارزښت نظریات څرګند کړي دي. تر کومه چې په سیاست او نړیوالو اړیکو کې د اوبو رول دی، نو په اوسنیو نړیوالو اړیکو او نړیوال سیاست کې اوبه د یو مهم فکتور په توګه مطرح دي. افغانستان ته ګاونډیو هېوادونو د بدنیتي یو لوی لامل ښایي د افغانستان پریمانه اوبه دي چې ګاونډیو هېوادونو ته ور روانې دي. د ګاونډیانو بدنیتي ښایي د افغانستان پر بې ثباته کولو هم تمامه نه شي، ځکه چې که دې هېواد د ثبات او آرامی ساه واخیسته، نو خپلې اوبه پر خپلو دښتو وربرابروي او بیا به ګاونډیانو ته وړیا نه ورتویږي.

مخکې له دې چې د اوبو د مدیریت لپاره ستراتیژي او پالیسیانې جوړې شي، د افغانستان اوبه او د اوبو سرچینې پېژندل په کار دي. په دې اړه څېړنه په کار ده چې د افغانستان د اوبو مدیریت د کومو ملي او نړیوالو قواعدو تر چتر لاندې راتلای شي او په دې اړه عام نړیوال اصول څه شی دي؟ د افغانستان د اوبو مدیریت یوه آنې او

ضروري اړتيا ده چې د ملي او نړيوالو اصولو په رڼا کې به حل کېږي. له نېکه مرغه دا موضوع زموږ ځوان علمي کادر بناغلي استاد برکت الله اريوبي په دې کتاب کې څېړلې ده. بناغلي اريوبي د يو مهار څېړونکي په توگه لومړی د افغانستان د اوبو د مدیریت مسئله د يوې ستونزې په توگه د لوستونکو مخې ته ايښې ده، بيا يې د دې ستونزې د ممکنه حل لپاره ملي او نړيوال اصول مطرح کړي دي او په پای کې د همدې اصولو په رڼا کې ستونزه تحليلوي او ځان يوې نتيجه ته رسوي.

بناغلي اريوبي په خپله دې څېړنيزه رساله کې له معتبرو منابعو څخه استفاده کړې ده، د ليکنې ژبه يې دقيقه او علمي ده. زه د دې کتاب ليکنې او چاپ ته له دې امله هم خوشحاله يم چې تر دې دمه د افغانستان د اوبو حقوقو په اړه ما داسې کوم مستند کتاب يا حتما مقاله هم نه وه لوستې. په دې اړه بنايي نورې ډېرې دقيقې او مشخصې څېړنې تر سره شي، خو له نېکه مرغه چې دا ور بناغلي اريوبي پرانيست. زه د ننگرهار پوهنتون، د حقوقو او سياسي علومو پوهنځي د يو ډېر کشر علمي کادر په توگه د بناغلي اريوبي دا کړی کار د سرو زرو په تله تلم او وياړم چې موږ په خپل هېواد کې داسې علمي کادرونه لرو چې د خپلې څېړنې لپاره داسې ارزښتمنې موضوعگانې ټاکي او په خپله خوبه پرې ليکل کوي. د بناغلي اريوبي د دغسې نورو ارزښتمنو څېړنو په هيله.

درنښت

پوهنيار هجرت الله اختيار

۱۳۹۶، دلوه، څلورمه

## لنډيز

د ملگرو ملتونو د خوراک پروگرام د څېړنو لمخې افغانستان هغه هېواد دی، چې د اوبو کافي سرچينې لري، خو په دې برخه کې د اوبو شته زېربناوې د چټکې اقتصادي ودې لپاره بسنه نه کوي. دا په داسې حال کې ده، چې افغانستان په کال کې په منځني ډول د ۷۵ مليارده متر مکعبه اوبو ظرفيت لري، خو نړۍ کې په کمه درجه اوبه زېرمه کوي.

د کابل له سيند پرته چې ځينې برخې يې له چتراله د کونړ سيند ته بهيرې، نورې ټولې اوبېزې حوزې د هېواد له دننه سرچينه اخلي او له هېواده بهر نورو ته بهيرې. دغه حوزې له پاکستان، ايران، ازبکستان، ترکمنستان او تاجکستان سره گډه پوله جوړوي.

د پولې ها خوا اوبو په اړه افغانستان له ايران پرته، له بل هېواد سره هوکړه ليک نه لري. پر دې سربېره افغانستان د پولې هاخوا اوبو په اړه د ۱۹۹۲ او ۱۹۹۷ کال کنوانسيونونو غړيتوب هم نه لري.

د هېواد ټول پام ترورېزم، امنيت، سولې او نشه يي توکو ته دی. د اوبو سرچينې هېره شوې موضوع ده. دا په داسې حال کې ده، چې د ځمکې تودوخه په لوړېدو ده او په سيمه ييزه او نړيواله کچه پر هېوادونو نېغ په نېغه اغېز کوي. پر دې مسایلو سربېره په هېواد کې د اوبو د سکتور د بهبود لپاره اغېزمن گامونه کم تر سترگو کېږي. د ځمکې پېژندنې، اقليم او اوبو پېژندنې په اړه کافي او د اعتماد وړ اطلاعات نشته. لسيزې جگړې د دې لامل شوې، چې د اوبو پر سکتور د حکومت د تمرکز د ظرفيت کچه ټيټه شي.

د اوبو د سرچينې په پراختيا او مديريت کې د افغان حکومت ناکامي په سيمه کې د بي ثباتۍ او ۲۰ تر ۳۰ سلنه په ملي عوايدو کې د کمښت سبب شوې، خو په دې وروستيو کې د حکومت لخوا د پام وړ گامونه اخيستل شوي.

افغان حکومت د اوبو عالي شورا ترڅنګ، د اوبو منابعو په اړه د ملي پراختيايي ستراتيژۍ په چوکاټ کې پلانونه او اړوند مقررې شتون لري او د دې پلانونو په عملي کولو کې بيلابيل دولتي بنسټونه، مدني ټولنې او اړوندې نړيوالې مراجع دخپلې دي. د دې سربېره د پولې هاخوا اوبو په اړه په تېرو کلونو کې کم نوم پام شوی او د سياسي حساسيت سره يوځای دا چاره پرمخ لاړه. دا چې افغانستان په ايران او پاکستان پورې له ډېرو اړخونو په تېره په اقتصادي لحاظ تړلی دی، دې موضوع هم پر دې برخې سيوری غوړولی او تراوسه افغان حکومت نه دی توانيدلی، چې گاونډيانو سره په دې اړه يوې مشخصې او هراړخيزې حللارې ته ورسېږي.

له فني او تخنيکي اړخه د تېرو ۳۰ کلونو معلوماتي تشو ډکولو لپاره ښه فرصت دی، چې په دې اړه څېړنې وشي او حکومت پر دې برخه پانگونه وکړي. افغان حکومت ته په کار ده چې د کارپوهانو او متخصصينو روزلو ترڅنګ، نړيوالو معتبرو بنسټونو ته د اوبو د مديريت او پراختيا په برخه کې خپلې هڅې لا ډېرې او د ملي او نړيوالو څېړنيزو بنسټونو ترمنځ د اړیکو په جوړولو سره د افغاني ظرفيتونو پر لوړولو کار وکړي.

مهم مفاهيم: کورنی اوبه، د پولې هاخوا اوبه، نړيوال قواعد، حاکميت، حقوقي چوکاټ او نړيوال کنوانسيونونه



## څپر نيزه طرحه

### الف - د مسلې بيان

د افغانستان د اوبو له حقه موخه هغه حق دی، چې د نړيوالو اصولو او قواعدو لمخې افغانستان ته له خپلو اوبو د گټنې په موخه ورکړل شوی دی. د افغانستان ډيری اوبه له ډېر پخوا راهيسې له گټنې پرته نورو گاونډيو هېوادونه ته ځي؛ نو که اوس افغانستان غواړي دا اوبه مهار کړي، گاونډيان به حتماً اندېښنه لري او خپل ملاحظات به په نظر کې نيسي.

په نننۍ نړۍ کې اوبه مهمه موضوع ده، د هېوادونو ترمنځ په اقتصادي، تجارتي، سياسي، فرهنگي او آن نظامي اړيکو اغېز لرلای شي.

له اوبو څخه گټنه د يو لړ اصولو او قواعدو لمخې کېږي، چې د دغو قواعدو وړاندوينه د هېوادونو ترمنځ په دوه اړخيزو، څو اړخيزو او نړيوالو کنوانيسيونونو کې شوې وي.

البته اوبه هم په بېلابېلو برخو وېشل کېږي، چې داخلي اوبه، د ځمکې د مخ اوبه، ساحلي اوبه او د آزاد بحر اوبه، چې د ټولو ډولونو ترمنځ يې توپير شته يا په ټوله کې اوبه د پولې له حيثه په دوه برخو وېشو: ملي اوبه او نړيوالې اوبه.

په افغانستان کې هم ملي او هم نړيوالې اوبه شته، چې زموږ ډېر تمرکز به پر نړيوالو اوبو وي؛ ځکه په دې اړه موږ له گاونډيو سره ځينې اختلافات لرو، چې د نړيوالو قواعدو تابع دي.

د افغانستان د اوبو مسله له گاونډيو سره د پولو په تثبيتولو پورې هم اړه لري؛ ځکه چې له مرکزي آسيا هېوادونو سره زموږ سرحد د آمو سيند دی. همداراز د هلمند سيند په اړه د ايران ادعا هم د تاريخي عواملو زيربنده ده، چې د امير شېرعلي خان، عبدالرحمن خان او محمد ظاهر شاه په وخت کې له گاونډيو

سره په دې اړه هوکړه لیکونه شتون لري. له یوې خوا اوبه د ژوند لپاره اساسي توکی دی، د هېوادونو په پرمختګ، هوساینه او رفاه کې اغېز لري، بل پلو د اوبو مسله او کمښت په نړیوال سرخوږي اوښتی. اوبه اوس هغه د پخوانیو پیړیو کم ارزښته ماده نه ده، بلکې اوس اوبه رانه تیل هم گڼل کېږي. په دې دلیل، چې د اوبو د کمښت ستونزه ورځ تر بلې مخ په زیاتېدو ده. وېره شته چې د لویو وچو ترمخ د تېرو تاریخي دښمنیو او شخړو د بیا را تازه کیدو لامل شي.

دا چې افغانستان هم د یوه مستقل او خپلواک هېواد په توګه حق لري، چې له خپلو داخلي اوبو څخه ګټه واخلي او ګاونډیان هم خپلې اندېښنې لري. د افغانستان د اوبو حق هم د ځانګړیو شرایطو او آثارو درلودونکی دی، چې په اړه به یې څېړنه وکړو.

## ب - څېړنيزې پوښتنې:

۱ - اصلي پوښتنه: د افغانستان د دولت لخوا د اوبو مهارول ولې د ګاونډیو اندېښنې راپاروي او په دې اړه نړیوال اصول او قواعد څه دي؟

۲ - فرعي پوښتنې:

د افغانستان د اوبو په اړه ګاونډیان ولې اندېښنه لري؟

د افغانستان د اوبو مهارولو توجیه کوونکي حقوقي اصول کوم دي؟

څېړنيزه فرضیه: ګمان کېږي چې د افغانستان د اوبو مسئله ګاونډیو سره د اړیکو پر څرنگوالي ژور اغېز کوي او د افغانستان لخوا د اوبو د مدیریت هڅې یاد هېوادونه اندېښمنوي.

افغانستان کې په لومړي ځل د سیاسي قدرت له سوله ییز لېږد وروسته او کله چې د اشرف غني په مشرۍ د ملي وحدت حکومت رامنځته شو، یو نوی فصل

پرانيسټل شو.

ولسمشر په ځلونو ويلي، چې د افغانستان اوبه کنټرولوي. د افغانستان لخوا د دې تعهد تکرارول د داسې هېواد په توګه چې د نړيوالې ټولنې پر مرسته تکیه لري او د نړۍ او سيمې د بدلون لپاره د څواړخېزې همکارۍ غوښتنوونکې دی، خورا اغېز لري.

په يو اړخيزه توګه د اوبو کنټرول او مدیریت ممکن افغانستان لا بې ثباته کړي او ګاونډيان د امنيت له پلوه پر افغان حکومت فشار راوړي، چې د دوی اندېښنې رفع کړي.

### ن - د څېړنې شاليد (نظري ادبيات)

له کله چې افغانستان د يوه خپلواک او مستقل هېواد په توګه رامنځته شوی او ځينې پولې يې تثبيت شوې دي، له هماغه وخته يې د اوبو مسئله پر ستونزه اوښتې. تر دې را وروسته په دې اړه ډېر کتابونه او ليکنې شوې دي او دې مسئلې د ډېرو ليکواو پام جذب کړی.

د آلماني بنسټ (هاينريشن بل) لخوا د افغانستان د اوبو په اړه يو کتاب ليکل شوی، چې عنوان يې د منځنۍ اسيا د منابع دی. دا کتاب په کابل کې د ۱۳۹۴ په چنگاښ کې د سعادت مطبعې لخوا خپور شوی دی.

ياد کتاب د ټولو اوبو په اړه تاريخي څېړنه ده. د اوبو د مدیریت په اړه ننگونو ته يې اشاره کړې، ملي او نړيوالو غبرګونونو ته يې اشاره کړې، د سيمه ييزو هېوادونو سره شته هوکړه لیکونه يې څېړلي او د افغانستان د اوبو د ښه مدیریت لپاره يې حللارې وړاندې کړې دي.

موضوع يې تر ډیره بريده په عام ډول څېړلې، سياسي اړخ او د ګاونډيو په اړه يې څه نه دي ويلي او په دې اړه يې د نړيوالو قواعدو يادونه نه ده کړې.



په افغانستان کې د ملگرو ملتونو د مرستې رسونې دفتر (یوناما) هم د ۲۰۱۶ کال په اکتوبر کې د اوبو د حقوقو تر عنوان لاندې رساله خپره کړه. یاده څېړنه چې په یوناما کې د قانون د حاکمیت څانګې له لوري ترسره شوې ده، تر ډېره یې د افغانستان پر کرنیزو اوبو حاکم قانوني چوکاټ ارزولی، د افغانستان د اوبو د حقوقو قانوني بنسټ یې را سپړلی، د اوبو د مدیریت هر اړخیزه تگلاره یې څېړلې او په پای کې یې د اوبو د شخړو قانوني ماهیت بیان کړی دی. یاده څېړنه تر ډېره د داخلي اوبو په اړه بحث کوي او ګاونډیو سره د اوبو شخړې او نړیوال حقوقي چوکاټ پکې نه دی یاد شوی.

د علومو اکاډمۍ د سیمه ییزو څېړنو مرکز هم په ۱۳۹۰ کال کې د افغانستان د روانو اوبو او زېرمو تر عنوان لاندې په خپله ۱۵ ګڼه کې د اوبو په اړه بیلابيلي مقالې راټولې کړې. په مقالو کې د اوبو د ارزښت، د هلمند د اوبو د هایډرو پولتيک، د سویل ختیځو ولایتونو د اوبو، د فرعي حوزو د اوبو او په افغانستان کې د موجوده اوبو د زېرمو په اړه بحث شوی.

څېړنه تر ډېره عامه ده او پر جزیاتو یې بحث نه دی کړی. د هلمند سیند په اړه د ایران او افغانستان د دولتونو ترمنځ اختلاف په نوم کتاب، غلام رضا فخاري لیکلی، عبدالقیوم زاهد مشواڼي پښتو کړی او په ۱۳۸۹ کال کې په جلال آباد کې د همدرد خپرندویه ټولنې لخوا خپور شوی دی.

یاد کتاب په دوو فصلونو کې رانغاړل شوی. په اول څپرکي کې د افغانستان او ایران ترمنځ تاریخي مسایلو ته کتنه کوي، د انګلیس او روسیې رول ارزوي او د دواړو هېوادونو د پولو تثبیتولو پر وړاندې شته خنډونو او ستونزو ته اشاره کوي. په دویم فصل کې یې د هلمند د سیند په اړه تاریخي ارزونه شوې، له ایران سره شته هوکړې او په دې اړه یې سیمه ییزو ناندريو نغوته کړې. د څېړنې روش:

تر ډېره توصيفي دي، موږ ارزونه کوو چې څنگه او د کومو عواملو لمخې د اوبو کنترول د سيمې له هېوادونو سره پر اړيکو اغېز کوي.

### د څېړنې موخې:

✓ د افغان دولت لخوا د اوبو د سرچينو د مدیریت او کنترول پالیسي واضح

کول

✓ پر گاوندیو هېوادونو د اوبو د مدیریت د اغېز څېړل

✓ د گاوندیو د احتمالي غبرگون روښانول

✓ د هېواد پر اقتصادي وضع د اوبو مهارولو اغېز څېړل

✓ د سيمې پر ثبات د اوبو د مدیریت اغېز څېړل

✓ په سيمه ییزو همکاريو یې د اغېز څېړل

✓ د اوبو د منابعو د مدیریت په هکله نیمګړتیاوې په ګوته کول

✓ د یادو نیمګړتیاوو د سمون لپاره مشخص وړاندیزونه

د څېړنې سازماندهي: پورتنۍ څېړنه په درېو برخو کې ترتیبېږي، چې اول به یې مفاهیم، کلیات او په دې اړه نړیوال قواعد مطرح شي؛ په دویمه برخه کې به د افغان دولت لخوا د اوبو ستراتیژي په بیلابیلو وختونو کې و ارزول شي، د ضعف او قوت ټکي به یې بیان شي او په درېیمه برخه کې به د افغان دولت لخوا د اوبو مهارول او سيمه ییزې کښالې تر څېړنې لاندې و نیول شي.

د څېړنې ستونزې: د ډېرو نورو څېړنو په شان په دې څېړنه کې هم له بېلابېلو ستونزو سره مخ کېږو. پر ملي ژبو د معتبرو کتابونو، رسالو او مقالو نه شتون، د وخت کموالی او تر ټوله مهمه یې؛ افغان حکومت د اوبو اړوند مسایل او مواد محرم بولي او په دې اړه د اړوندو دولتي ادارو نه همکاري هغه ستونزې وې، چې څېړنه یې یو څه پیکه کړې ده.

## لومړۍ برخه

### مفاهيم:

- 1 - په کور دننه اوبه: - د نړيوالو حقوقو لمخې کورنۍ اوبه د يوه هېواد په داخلي پولو کې له ټولو سيندونو، ويالو او کانالونو څخه عبارت دي او يا په بل عبارت، هغه اوبه دي، چې له سرچينې راوځي او تر لويو سيندونو د هېواد دننه روانې وي.
- 2 - له دې امله نوموړی هېواد له دې اوبو څخه د هر ډول استفادې حق لري او کولای شي په هر ډول چې يې وغواړي ورڅخه گټه پورته کړي.
- 3 - د پولې ها خوا اوبه: هغه اوبه دي چې د دوه هېوادونو ترمنځ پوله جوړه کړي او يا د دوه يا څو هېوادونو په قلمرو کې وبهيري.
- 4 - حاکميت: حاکميت هغه کلمه ده چې په اړه يې فيلسوفانو، علماوو او د نړيوالو چارو کارپوهانو بېلابېل تعريفونه وړاندې کړي دي. په لنډه توگه ويلای شو، چې حاکميت د هېواد او دولت عالي سياسي اقتدار دی، چې لمخې يې پر داخلي او بهرنيو چارو کې خپلواک عمل کوي.
- 4 - نړيوال کنوانسيونونه: په بېلابېلو برخو کې د دوه يا څو دولتونو لخوا

<sup>1</sup> د نړيوالو بحري حقوقو ۱۹۸۲ کال کنوانسيون، اتمه ماده

<sup>2</sup> دکتور رضا ضيا بيگدلی، حقوق بين المللی عمومی، ۱۳۵۷، ۳۳۰ مخ

<sup>3</sup> حسيني اشکوری، صادق ۱۳۹۰، «سند گزارش کارشناسی، تقسيم رود هيرمند و مشکلات خط سرحدی ایران و افغانستان»، اسناد بهارستان، ۳ گنه.



تدوين شويو توافقاتو او هوکړه ليکونو ته نړيوال کنوانسيون ويل کيږي.

5 - نړيوال قواعد: يو سلسله اصول، مقررات او تگلارې دي، چې د ویتو حق لرونکو هېوادونو ته په بېلابېلو برخو کې د منلو وړ وي.

په اوبو حاکم نړيوال قواعد: په نړيواله کچه هغه اصول دي، چې د نړيوالو، سيمه ييزو او ملي سيندونو او سمندرونو څخه د گټنې لارې چارې تنظيموي او د دېځلو هېوادونو حقوق او وجايب ټاکي.

6 - حاکم حقوقي نظام: د هغو اصولو، پرنسيپونو او حقوقي نورمونو ټولگه ده، چې پر يوه ځانگړې برخه حاکمه وي او لمخې يې د طرفينو حقوق او وجايب تنظيميږي. د مثال په توگه، د هلمند د سيند په اړه حاکم حقوقي نظام، يانې چې ددې سيند له اوبو استفاده د کومو اصولو او هوکړه ليکونو لمخې کېږي؟ پدې اړه نړيوال قواعد څه وايي او څنگه د طرفينو حقوق او امتيازات ټاکي.

## اوبه، ژوند او زموږ غفلت

استاد الفت کلونه پخوا ليکلي وو:

« د وچو ډاگونو، دښتو او ميرو له څنگه لوی سيند بهيږي، مگر دغې وچې بيديا ته اوبه نه ورکوي. په دغسې وچکالی کې چې په اوبو سرونه ماتېږي، سيند لکه شوم په شتاب درومي او زموږ تندې ته نه گوري.

کله چې سيند په څپو راشي کورونه او آباد پټي هم له ځان سره يوسي. همدغه سيند له موږ هغه خوا بل راز روان دی او له نورو سره يې رويه بل راز ده. هلته دغسې وړانې نه کوي، دومره بخل نه لري او دغه راز بي رحمي پکې نشته. هلته د سيند پر غاړه زرشويان د سيند له شگو نه زر راباسي.

ماهيگيران په کې په خروارو کبان نيسي او ښکاريان يې په لوی او ستر ډنډ کې هيلی ولي. هلته له سيند نه ډېرې لويې ويالې بيلې شوې دي، لوی لوی ډاگونه تر

اوبو لاندې شوه. کلي او ښارونه اباد شول.

شارې ځمکې په ثمر راغلې، د غلو او میوو پکې څه کمی نشته. هلته د سیند په مخکې لوی، لوی بندونه جوړ شوه، د برېښنا ماشینونه ودرېده، دا سیند ولې دلته دغسې او هلته هغسې دی؟

موږ ته په قهر دی او پر هغوی پېروزینه لري، دلته ډېر ټنډ او په خېزونو روان دی، هلته غلی او آرام بهېږي، دلته کوږ وږ ځي، په رښتیا چې سیند دلته ډېر وړانې کوي او هلته د یوه نظام او قانون تابع دی، چې وړانې ته یې نه پرېږدي.

زموږ گناه د سیند پر غاړه ده، سیند له موږ نه ډېر څه وړي او ډېر یې رانه وژلي دي. دا سیند خوني سیند دی او له موږ سره یې زړه دښمني ده. څو ځله یې زموږ کورونه وړان کړي او اباد پټي یې رانه په وار وار وړي دي.

زموږ ټوله گناه د سیند پر غاړه ده، سیند زورور دی او پر موږ باندې هر وخت ظلم او تیری کوي.

آه - موږ څومره ناپوه یو، چې دغه راز فکر کوو او پخپله گناه نه پوهېږو. موږ رښتیا خپله گناه د سیند پر غاړه اچوو، د سیند پر غاړه خو موږ پراته یو، دا زموږ گناه ده، د سیند نه ده:

سیند له چا سره دښمني نه لري، سیند هر تېري ته اوبه ورکوي او د هر چا خیرني جامې پاکوي، سیند پوخ کار غواړي او پاڅه بندونه ورته پکار دي.

که زموږ کار پوخ وای او زموږ بندونه پاڅه وای، زموږ ویالې نه وچېدې او زموږ پټي اوبو نه وړل.

موږ د سیند په بند وېست پوه نه شو او له سیند نه مو کار وانخیست. دا سیند د ژوند او حیات سیند دی. په ده کې د وړانې او ودانۍ دواړه قوتونه موجود دي. سیند د هر چا ظرفیت او استعداد ته گوري هغو ته اوبه ورکوي. د منگي خاوند او د منگوتي خاوند ته سیند برابره برخه نه ورکوي او نه وړو لښتو ته د لویو ویالو په

اندازه څه ور کولای شي.

سیند د هر چا کار ته گوري او هغسې ورسره کوي، یانې خام بندونه وراتوي او پاڅه بند ته ځان تسلیموي. هغه څوک چې د ژوندانه سیند پخپل سر پرېږدي او یوه سمه مجرا ورته نه شي ټاکلی، له ژوند نه استفاده نه شي کولای.

## 1- د اوبو ارزښت

اوبه د انسان په ژوند کې د پام وړ رول لوبوي، د بشر لومړی راغونډېدنه هم سیندونو ته په ورځېرمه سیمو کې وه. ستر تمدنونه د اوبو او سیندونو په څنډو کې رامنځته شوي او همدا اوبه د دغو تمدنونو د را پښېدو اصلي لامل گڼل کېږي. آن ځینې مدنیتونه د سیندونو په نومونو یاد شوي، د دجلې او فرات مدنیت د اورال مدنیت او ...

قرآنکریم د انسان برخلیک له اوبو سره تړلی (وَجَعَلْنَا مِنَ الْمَاءِ كُلَّ شَيْءٍ حَيًّا) (انبیا سورت ۳۰ آیت)

زموږ په نننۍ نړۍ کې د پرمختګ له کبله اوس اوبه د بشري ودې مهم عنصر بلل کېږي. هېوادونه هڅې کوي، چې د اوبو پراخې زېرمې په واک کې ولري، په نړیوال سیاست کې د ستراتیژیک عنصر په توګه د اوبو له مطرح کېدو سره سم د اوبو پر سر کېچ او شخړو حقیقي بڼه خپله کړې؛ ځکه خو اوبه او پر سرچینو یې د ولکې هڅې په نړۍ کې ډېرې شوې دي. یو شمېر شنوونکي اوسنی پېړۍ ته د اوبو پېړۍ هم وايي، همدا اوبه دي، چې د انسان په ژوند کې محوري رول لوبوي.

ځینې لیکوالان اوبو ته د رڼو تېلو نوم هم ورکوي او دغه اصطلاح د لومړي ځل

<sup>۱</sup> مرکز مطالعات منطقه یی اکاډمی علوم افغانستان، آب های جاری افغانستان و منابع آن، ۱۳۹۰، کابل، ۳ مخ

حمیدالله محمد شاه: یووېشتمه پېړۍ او اوبه، مجموعه مقالات سیمینار آب های جاری افغانستان، مرکز

مطالعات منطقه یی اکاډمی علوم، ۱۳۹۰، مطبعه بهیر، شماره مسلسل ۱۵، ص ۱۰



لپاره هينک دونكرس كارولې، هغه غوښتل ووايي، چې اوبه اوس په نړيواله كچه هومره ستراتيژيک لامل بلل كېداى شي؛ لكه پترول.

بي بي سي د ۱۹۹۳ ز په مارچ كې د اوبو جگړې تر سرليک لاندې فلم خپور كړ، فلم پر هغو ورځپاڼو او د كارپوهانو پر وړاندوينو ډډه لگوله، چې د اوبو د جگړو په اړه يې خبرې كولې. (د اوبو جگړې) د نوې اصطلاح په اړه، څېړنيزو مركزونو خپلې څېړنې پيل كړې او هغه سيمې يې په گوته كړې، چې هلته د اوبو پر سر د نښتو او جگړو وېره وه. دغه راز دغو مركزونو د هغو سيندونو نومونه هم په ډاگه كړل، چې له څو هېوادونو تېرېدل او د اوبو د وېش په اړه خبره پر ستونزه بدلېداى شوه. اوس پوښتنه داده چې اوبه ولې له يوې طبيعي زېرمې، چې د ټولو لاسرسى ورته كېده، پر يوې ستراتيژيکې، خو اغېزناکې سرچينې بدلې شوې دي؟

د اوبو په اړه دغه ستراتيژيک اوښتون لاندې لاملونه لري:

۱. د اوبو كمښت او اقليم: دا دوي هغه ستونزې دي، چې له ۱۹۹۹ ز څخه را پدېخوا د ملگرو ملتونو د راپور پر بنسټ نړۍ ورسره مخ ده.

د اوبو د كمښت ستونزه داده، چې په اوبو كې به د هر وگړي برخه د كال ۱۰۰۰ متر مكعب ته راټېټه شي او په راتلونكو كلونو كې به د water refugees (د اوبو كډوالي) په نوم نوې اصطلاح رامنځته شي. په بيوزلو او مخ پر ودې هېوادونو كې به په مليونونو وگړي اړ شي، چې د وچكالۍ له امله هجرت وكړي.

۲. د نړۍ په كچه د خوړو اوبو اړتيا: د ملگرو ملتونو د احصايې لمخې هر كال ۹۰ مليارده ليتره خوړو اوبو ته اړتيا پېښېږي؛ ځكه هر كال ۹۰ مليونه وگړي زياتېږي، خو د خوړو اوبو زېرمې ثابتې دي.

۳. كېداى شي د تېلو او نورو اړتياوو بديل وموندل شي، خو د خوړو اوبو په څېر مهمې سرچينې ته تر اوسه د نړۍ په كچه د پام وړ بديل نه دى موندل شوى.

4. لږ تر لږه درې مليارده وگړي په هغو سيمو کې استوگن دي، چې د اوبو له ستونزو سره مخ دي او د ۲۰۲۵ز کال په رارسېدو به دغه شمېره درې بيليونو ته پورته شي.
  5. په نړۍ کې د ټولو اوبو په پرتله د خوږو اوبو اندازه اسلنه ده.
  6. هره ورځ نږدې ۹۵۰۰ ماشومان د اوبو د کمښت يا پاکو اوبو ته د نه لاسرسي لامله مري.
  7. د اوبو په درېيم کنفرانس، چې په توکيو کې جوړ شوی و، د پخواني شوروي اتحاد ولسمشر ميخائيل گورباچوف په گرده نړۍ کې د اوبو پر سر د نښتو او جگړو سيمې په نښه کړې. نوموړي زياته کړه، چې تر اوسه په نړۍ کې د اوبو پر سر ۲۱ وسله والې شخړې شوې دي، چې ۱۸ يې د اسرايلو وې.
  8. يو شمېر راپورونه وايي، چې د شلمې پېړۍ په وروستيو پنځوسو کلونو کې د اوبو پر سر نږدې ۵۰۰ نظامي او سياسي ستونزې راپورته شوې دي.
  9. د اوبو په اړه د نويو اصطلاحاتو؛ لکه د اوبو نرخ او د اوبو د بانک جوړونې وړاندیزونه هغه څه دي، چې په نړيواله کچه د خوږو اوبو ستراتيژيک ارزښت په ډاگه کوي.
- په تېره پېړۍ کې د اوبو د کارونې کچه زياته شوې ده او داسې اټکل کېږي، چې په راتلونکو شلو کلونو کې به ۴۰ سلنې ته پورته شي.

## 2- د اوبو اقتصاد

اوبه د هېوادونو په ملي اقتصاد کې حياتي ماده ده، هغه هېوادونه چې سمندرونو سره گډې پولې لري، د هغوی د پلان، ترانسپورت، اقتصاد،

سوداګری او حتا دفاع او د بهرنیو چارو په وزارتونو کې د اوبو د کار څانګې شته. د افغانستان په شان هېوادونو ته، چې سمندر سره ګډه پوله نه لري، هم اوبه خورا ارزښت لري. په تېره زموږ د ملي اقتصاد په دوو مهمو او سترو سکتورونو یانې کرنې او صنعت کې زموږ سیندونه خورا ارزښت لري، چې په نباتي تولیداتو، مالدارۍ، کب روزنې، د برېښنا تولید او د څښلو لپاره ارزښت لري. په ځینو هېوادونو کې د اوبو په خاطر ډېر لوړ لګښتونه کېږي؛ لکه کویت، چې هر کال د ملیونونو ډالرو په بیه له ایرانه اوبه پېږي. په متحده ایالاتو کې په یو کال کې سل ملیونه ډالره یواځې د څښلو اوبو پر چمتو کولو لګېږي. د یوویشتمی پېړۍ له پیل راهیسې د دوېل نړیوال کنفرانس چې د اوبو اقتصاد تر عنوان لاندې جوړ شوی و، پکې اوبه د اقتصادي مادې په توګه وپېژندل شوې او د دغې پېړۍ په اجندا کې شامله موضوع وپېژندل شوه.

په افغانستان کې له ۸۱ څخه تر ۸۵ سلنه وګړي په مستقیمه او غیر مستقیمه توګه پر کرنه او مالدارۍ بوخت دي. د کرنې پرمختیا او پراختیا مستقیماً هغوی په اوبو پورې تړلې، چې د «بوټو اوبیېز لګښت» په نامه یادېږي. سیندونه او ویالې لږې دي یا د اوبو چمتو کول ورته ګران تمامېږي، خو اړتیا ورته ډېره ده. له همدې امله وایو چې اوبه او سرچینې یې محدودې، مګر اړتیا ورته ډېره ده؛ نو ځکه د اقتصادي مادې په توګه پېژندل کېږي، چې باید د اړتیاوو پوره کولو (کرنې، صنایعو، د برېښنا تولید...) ته یې په ښه ډول تخصیص کړو. کله چې د منبع محدودوالی او د اړتیاوو زیاتوالی او د هغو د تخصیص موضوع رامنځته شوه؛ د څه لپاره، چېرته، چاته، ولې او ... پوښتنې باید ځواب شي. د دې لپاره یو شمېر تدابیر؛ لکه د اوبو د منابعو پېژندنه، زون

پوهاند بشیر دودیل، د اوبو اقتصادي ارزښت، د افغانستان د علومو اکاډمۍ د سیمه ایزو څېړنو څېړونه،



بندي، سروې، تخصیص، ساتنه، د سیندونو د جریان مهارول، د بندونو او کانالونو کیندل، د ځمکنیو زېرمو کابو کولو ته پاملرنه او نور ضرور دي.

خوږې او تازه اوبه د ټول هایډروسفیر په مجموعه کې ډېره کمه برخه جوړوي، دغه خوږې او تازه اوبه «Fresh water» ډېرې په سیندونو کې بهېږي. زموږ په هېواد کې هم اوبه دغه ډول چې کرنې، مالدارۍ او نورو اقتصادي مواردو کې ارزښت لري، په سیندونو کې دي. حتا زیات شمېر سیمو کې وګړي د څښلو لپاره هم له سینده ګټه اخلي. د کروندو خړوبولو ۸۴ سلنه له سیندونو او ویالو، ۸ سلنه چینې، ۷ سلنه کارېزونه، ۱ سلنه څاګانې جوړوي. له دې امله چې زموږ په هېواد کې زیاتې کرنیزې ځمکې له سیندونو خړوبېږي؛ نو خلکو د سیندونو په امتداد کې کرنې ته ښه وده ورکړې. عموماً د هېواد د کرنیزو سیمو حاصلخېزې سیمې او ځمکې د همدغو سیندونو غاړو ته پرتې دي، چې د سیندونو او کرنیزو ځمکو دغه ارتباط د اوبو لګولو حوزې جوړوي.

پرتله له موسمي خوړونو د دغو سیندونو شمېر نږدې ۲۵ ته رسېږي، چې یو شمېر یې اصلي او نور یې فرعي مرستیالان دي او د اوبو تولید کلنی جریان یې په یوه ثانیه کې پنځوس ملیارده متر مکعبه کېږي، چې په ډېرو هېوادونو کې یې ساری نشته. د افغانستان سیندونه له سرچینې تر پولو ډېر مخ په ځور بهېږي؛ نو ځکه یې د اوبو جریان ډېر ګړندی دی. له جګړو څخه مخکې څېړنو ښودلې، چې له هغو څخه یواځې ۳۰ سلنه استفاده کېده او پاتې ۷۰ سلنه یې ضایع کېدلې. له جګړو وروسته دغې استفادې نور هم کمښت وموند.

### ۳- له سياسي مسایلو سره د اوبو د سرچینو تړاو:

د سياسي گوندونو او حکومت رسمي پالیسي او تگلارې ته سیاست ویل کیږي. ځینو پوهانو سیاست د هېواد او سياسي واحد د اداره کولو هنر بللی دی. په هغه صورت کې حکومت د سیاست د علم د پاملرنې مهم مرکز ګرځېدلی. مګر سیاست له دې موضوعاتو ډېر پراخ دی.<sup>۱۰</sup>

له هغه ځایه چې اقتصادي پراختیا او صنعتي وده په طبیعي سرچینو پورې تړلې ده، طبیعي سرچینو ته لاسرسی او واک د قدرت ساتنې او پراخونې مهم شاخصونه په نظر کې نیول شوي دي.<sup>۱۱</sup> له همدې کبله د اوبو منابعو ته لاسرسی په راتلونکي کې د قدرت د اعتماد وړ سرچینه ګڼل کېږي. نن ورځ د اوبو سرچینې د هېوادونو په داخل او نړیواله کچه د اختلافاتو سبب ګرځېدلې دي. په واقعیت کې اوبه د هېوادونو په داخلي او نړۍ والو سياسي مسایلو کې مهم اغېز لرونکی عنصر ګڼل شوی دی. د اوبو او سياسي مسایلو ترمنځ اړیکه داسې څېړو:

### الف: په سیمه ییزه کچه د اوبو او سیاست اړیکه:

په سیمه ییزه کچه د سياسي تحلیل د قدرت بڼه په پام کې نیسي. په دې برخه کې اصلي مسئله داده، چې د اوبو د سرچینو مدیریت او ورپورې اړوند سیاستونه څنګه په ټولنیزو اړیکو او منازعاتو اغېز لري. په ډیری کمزورو هېوادونو کې د اوبو د سرچینو د مدیریت پر سر د بېلابېلو ډلو او پرګنو ترمنځ شدید رقابت او شخړه چې هره ډله یې خاص علایق او ګټې لري، رامنځته کېږي.

<sup>۱۰</sup> عبدالرحمن عالم، ۱۳۸۰، بینادهای علم سیاست، اووم چاپ، تهران، ۲۹ مخ

محمود عسکری، ۱۳۸۱، نسبت نوین بین منابع آبی - امنیت ملی، فصلنامه مطالعات راهبردی، ۱۶ ګڼه، ۵۰۲ مخ

داکتر جعفر مهدوی، هیدروپولیتیک هیرمند، مرکز مطالعات منطقه یی اکادمي علوم افغانستان، مجموعه

<sup>۱۲</sup> مقالات سیمینار آب های جاری افغانستان و منابع آن، ۱۳۹۰، ۱۵ ګڼه، ۴۹ مخ.

په سیمه ییزه کچه د اوبو په اداره او مدیریت کې د سیمه ییز گډون بحث هم ډېر مهم دی.

### ب: په ملي کچه د اوبو او سیاست اړیکه:

د اوبو د سرچینو مدیریت په ملي کچه د بېلابېلو سطحو، حکومت، دولتي دستګاه د تگلارو او سیاستونو د اجرا په برخه کې اصلي نقش لري. هر هېواد د صنعت، کرنې او اوبو څښلو په برخو کې ځانګړي سیاستونه او تگلارې لري او د اوبو د زېرمونې، تصفیې، د سیلابونو د مخنیوي لپاره پلان جوړونه او پانګونه کوي. دغه راز د اوبو د سرچینو د مدیریت لپاره تاسیسات او موسسات جوړوي. د سیاست د تنظیم په مرحله کې سیاسيون د پارلمان او نورو سیاسي چوکاټونو په بهیر کې د سیاسي لومړیتوبونو او برنامو د رامنځته کېدو لپاره لاس په کار کېږي او د اداري مراحلو تر خلاصون وروسته دا تصمیمونه په عمل بدلوي.

د اوبو د سرچینو په اړه د سیاست جوړولو او تنظیم مرحله د منازعاتو سره مله ده او بېلابېلې ډلې د مختلفو علایقو لمخې هڅه کوي، د مختلفو سیاسي دستګاوو له لارې پر اړونده تصامیمو اغېز وکړي. حکومتونه د بېلابېلو دلایلو لمخې د اوبو د سرچینو پر پراختیا پانګونه کوي، چې دا دي: د درېیمې نړۍ هېوادونو ته د غذايي امنیت تامین، د اجتماعي او سیاسي ثبات ساتنه، د ټولنیزې سوکالی رامنځته کول، د خلکو هوساینه او ...

### ج: په سیمه ییزه کچه د اوبو او سیاست اړیکه:

ځینې پوهان هیدروپولتیک په سیمه ییزه کچه د اوبو او سیاست اړیکې ته کاروي، چې د هېوادونو ترمنځ د نړیوالو اوبو او سیندونو اړوند مختلفې پروسې او د



گټې اخیستنې بڼه یې مشخصوي. البته دا باید درک کړای شي، چې هیدروپولتیک مفهوم تر دې هم پراخ دی.

په حقیقت کې په سیمه ییزه کچه د اوبو او سیاست اړیکه د منابعو د تخصیص، توزیع او کنټرول لپاره د هېوادونو نړیوال سیاستونه دي، چې د اختلاف او همغږۍ سبب کېدای شي. ځینې پوهان دغه اړیکه د اوبو د سرچینو د تامین په اړه د هېوادونو بهرنی سیاست بولي.<sup>14</sup> د اوبو او سیاست په اړیکه کې په سیمه ییزه کچه د اوبو د منابعو د پولې دواړه لوري تر بحث لاندې نیول کېږي او د اوبو د مدیریت په اړه تر ټولو لوی اختلاف د سیندونو او نړیوالو اوبو په اړه رامنځته کېږي. په دې اړه د ګډ کار لپاره د اوبو د منابعو د مدیریت په برخه کې د هېوادونو واحد چلن ته اړتیا ده. په دې برخه کې مهم بحث دادی چې آیا هېوادونه د اوبو منابعو د مدیریت او گټنې په برخه کې یوې هوکړې ته رسېږي او که نه رسېږي؟ او په دې ټکي تاکید کېږي، چې څنګه له اختلاف او منازعې ډډه وشي او په دې برخه کې د همکارۍ لپاره هوکړې ته ورسېږي؟

په دې ټولو بحثونو کې اصلي موضوع داده، چې له کومو میکانیزمونو ګټه اخیستنه اوبه مدیریت او کنټرولوي. په دې ډله کې یو هم د حقوقي سیستم څرنګوالی دی، چې د هېوادونو ترمنځ منل شوی دی. بله موضوع د طرفینو د گټې او زیان د ارزولو ده، چې په ترڅ کې یې خپلې گټې خوندي کړي. په ټولیز ډول ډېر عوامل دي، چې د مذاکراتو په ناکامۍ او بریالیتوب تمامېږي.<sup>15</sup>

### د: په نړیواله کچه د اوبو او سیاست اړیکه:

د ۲۰ پېړۍ په وروستیو کې اوبو په نړیوالو خبرو اترو کې مهم ځای ونیو او کابو

<sup>14</sup> محمود عسکری مخکینی اثر ۴۹۷ مخ

<sup>15</sup> ډاکټر جعفر مهدوی، مخکینی، ۵۲ مخ

هيڅ داسې غونډه نه وه، چې د نړۍ د راتلونکي په اړه جوړه شوې وي او د اوبو او مدیریت ذکر پکې نه وي شوی. په ۱۹۹۲ کې د ریو په غونډه کې پر اوبو د یوې مهمې موضوع په توګه بحث وشو او د همدې ناستې په پای کې د اوبو پر سالم مدیریت او کنټرول ټینګار وشو. همداراز ډیر نور نړیوال کنفرانسونه په دې اړه جوړ شول، چې بېلابېل عنوانونه (چاپېریال او اوبه، د منځني ختیځ هېوادونو په پراختیا او همکارۍ کې د اوبو نقش، ..) یې لرل.

په نړیواله کچه د اوبو نړیوال سیاست د چاپېریال او طبیعي سرچینو په اړه د نړیوالو کنفرانسونو رابلل دي، چې موخه یې په دې اړه د نړیوالو حقوقو او اصولو په تدوین سره د شخړو کمول او د هېوادونو نږدې کول دي.

د اوبو او سیاست تر منځ اړیکه په سیمه ییزه او نړیواله کچه د هغو سیاستونو راسپړل دي، چې موخه یې د اوبو ګډ مدیریت او د هېوادونو ترمنځ د یووالي او اشتراکیت سبب ګرځي.

البته دا سیاستونه توصیوي بڼه لري او په ملي کچه د پلي کېدو وړ دي. په سیمه ییزه او ملي کچه د اوبو او سیاست ترمنځ اړیکه هم د پورتنیو موخو لپاره رامنځته کېږي، خو په دې کچه کې د مدیریت او کنټرول پر سر شخړه او منازعه رامنځته کېدلای شي. له همدې کبله هیدرو پولټیک د دوه لغاتو اوبه او سیاست ترکیب دی او پر ملي، سیمه ییزه او نړیواله کچه پر سیاسي پرېکړو د اوبو د سرچینو د مدیریت اغېز مطالعه کوي.<sup>۶</sup>

#### ۴ - له امنیتي مسایلو سره د اوبو د سرچینو تړاو

اوبه هغه ماده ده، چې تصفیه او لېږد یې ستونزمن او بدیل یې ناشونی دی؛ د ژوند

<sup>۶</sup> بهروز ساری صراف، ۱۳۸۱، بحران آب و نقش همکارېها و گفتمان بن الملل، ۲۲۹ مخ

<sup>۷</sup> ډاکټر جعفر مهدوی، مخکینی، ۵۴ مخ



د ادامې، د خوراک تولید، د اقتصادي پراختیا لپاره او د کرنې، صنعت او څښلو لپاره مهم توکی دی. همدې ارزښت ته په پام اوبه هغه ماده ده، چې د زېرمې لپاره یې خلک اندېښمن وي او ښایي خلک او هېوادونه پرې شخړې وکړي. په هغه ځای کې چې اوبه کمې دي، د محدودو زېرمو پر سر رقابت ښایي ملتونو ته دا ذهنیت ورکړي، چې د اوبو سرچینو ته لاسرسی د ملي امنیت اړوند موضوع ده.<sup>۲۰</sup>

ډېر هېوادونه د اوبو د کموالي ستونزه په لویه کچه له امنیت سره تړي. دا ستونزې هغه وخت لا کره کېږي، چې یو هېواد له ساحوي اوبو پرته نورو سیندونو سره سخت تړلی وي. په دې صورت کې د سیند برنۍ هېواد کولای شي ښکتنی هېواد پر اوبو تهدید کړي او دا مسله کیدای شي، د دوو یا څو هېوادونو ترمنځ په جگړه واوړي.<sup>۲۱</sup>

هغه هېوادونه چې د اوبو منابع یې له پولو څخه د باندې وي اړ دي، چې د ملي امنیت لپاره د اوبو سرچینو ملاتړ او ساتنې ته اندېښمن واوسي. د اوبو ډېره تقاضا له یوه او له بله اړخه د سطحي او ځمکې لاندې اوبو ککړتیا د دې سبب شوې، چې د اوبو مسئله په ملي او نړۍ واله کچه د امنیت په مسلې پورې وتړل شي. په ټوله کې د اوبو مدیریت او د منابعو د تخصیص ډول یې د چاپیریال لپاره مهمه موضوع ده، چې په سیاسي بحثونو او ستراتېژیکو لیدلوریو کې یې رول ورځ تربلې زیاتېږي. په ډیری هېوادونو کې د اوبو پر سر د خلکو ترمنځ شدید رقابت رامنځته شوی او د پولې ها خوا اوبو پر سر د هېوادونو ترمنځ همدا مسئله شتون لري. همداراز د اوبو منابعو د مدیریت ضعف د یو هېواد لپاره د اقتصادي ودې له اړخه بدې پایلې درلودلای شي، دغه وضعیت مخالفینو ته موکه ورکوي چې د نظام

پیترهاگت، ۱۳۷۹، جغرافیای ترکیبی نو، ترجمه: شاپور گودرزی نژاد، جلد دوم، چاپ دوم، سمت، تهران، ۳۰۶ مخ

<sup>۲۱</sup> محمود عسکری، مخکینی، ۵۰۰ مخ

مشروعیت تر سوال لاندې راولي.<sup>۲۰</sup>

اوبو ته لاسرسی د ځینو هېوادونو د ملي امنیت لپاره لوی سرخوږی جوړ کړی، چې نمونه یې کولای شو د هماغه هېوادونو د سیاسي مقاماتو په خبرو او بیانو کې ولټوو. په ۱۹۶۷ کال د عربو او اسرایلو په جگړه کې د اسرایلو لومړي وزیر(لوی اشکول) اعلان وکړ، چې: «اوبه د اسرایلو لپاره حیاتي ارزښت لري. نو د همدې لپاره په کار ده چې اسراییل د اوبو د امنیت تامین لپاره لازم او کوتلي گامونه پورته کړي».

د مصر پخواني جمهور ریس انور سادات په ۱۹۷۹ کې د کمپ ډیویډ تړون تر لاسلیک وروسته وویل:

« یواځېنی شی چې کولای شي مصر جگړې ته اړباسي، اوبه دي». نو د نیل سیند ساتنه د مصر لپاره یوه جدي اندېښنه ده. د اردن ولیعهد په ۱۹۶۷ کې وویل چې د اسرایلو او عربو جگړه تر ډیره د اوبو پر سر وه.

د کمي او کيفي اړخه د اعتماد وړ اوبو منابعو ته لاسرسی، د اقتصادي پراختیا لپاره د لازم ظرفیت او پوتانشیل درلودلو په معنا دی او د سوکاله ژوند اساسي معیار دی. د دا ډول وضعیت نتیجه هم د سیاسي نظام تحکیم او هم د ملي امنیت ضریب لوړېدل دي.<sup>۲۱</sup>

### د اوبو سرچینې، سیاست او نړیوالې شخړې

اوس د نړۍ زیاتره هېوادونه نږدې ۵۰ سلنه اوبه له نورو هېوادونو څخه پوره کوي د دې ترڅنګ ډېری هېوادونه داسې دي، چې په خپلو منځونو کې د سترو

حجت افغانی، ۱۳۷۸، ابعاد سیاسی - امنیتی بحران آب در خاورمیانه عربی و آینده مذاکرات اعراب و

اسراییل، تهران، دفتر مطالعات سیاسی و بین المللی ۴ مخ

<sup>۲۱</sup> داکتر جعفر مهدوی، مخکینې، ۵۶ مخ



سیندونو اوبه وېشي د سلا مشورې نړیوالې مؤسسې (برایس واټر هاوس کوربز) د راپور لمخې د اوبو د کمښت له کبله به په ۲۰۰۵ ز کال کې د نړۍ د رېیمه برخه له ستونزو سره مخ شي او د اوبو پر سر به کړکېچ لا زیات شي. یادې مؤسسې په نړۍ کې ۱۱ سیمې په گوته کړي، چې د اوبو د سرچینو د ترلاسه کولو له کبله به ستونزې پر وسله والو نښتو واړوي، د دغو سیمو په سر کې د منځني ختیځ سیمه ده.

➤ ترکیه - سوریه - عراق: ترکیه غواړې چې د دجلې او فرات له اوبو پراخه گټه پورته کړي. د ترکیې دغه ډول گام سوریه او عراق له ستونزو سره مخ کولای شي.

➤ ایران - عراق: دواړه هېوادونه د شط العرب پر سر، چې د دجلې او فرات اوبه سره یوځای کېږي سیالي کوي.

➤ مصر - سوډان - لیبیا - چاد - نیجیر: دغه هېوادونه د ۸۰۰ مترو په ژوروالي د اوبو په اړه ستونزه لري، لیبیا غواړي، چې د خپلو خوږو اوبو د زیاتونې په موخه له دغو اوبو څخه سیند تېر کړي.

➤ موریتانیه - سینیگال: دا دواړه هېوادونه د سینیگال د اوبو پر سر ستونزه لري.

➤ هندوستان او بنگلادېش د گنګا او براهماپوترا سیندونو پر سر ستونزه لري.

➤ هندوستان او پاکستان د اندوس سیند (سند) پر سر ستونزه لري.

➤ ازبکستان - قرغزستان - تاجکستان د آمو او اورال پر سر ستونزه لري.

➤ مجارستان او چک د دانیوب سیند پر اوبو د برېښنا بند جوړنې پر سر ستونزه لري.

➤ سربیا او کوروشیا د اوبو د کمښت او د دانیوب سیند د ککړتیا پر سر ستونزه لري.

➤ سوریه - اردن - اسراییل - لبنان د اردن، الحصباني او الوزاني سیندونو د اوبو د ویش په اړه ستونزه لري.

د اوبو د چارو کارپوهانو د څېړنې لمخې، په منځني ختیځ کې هغه سیمې، چې د اوبو له کرکېچ سره مخ کېدای شي، پر دريوو برخو وېشلي:

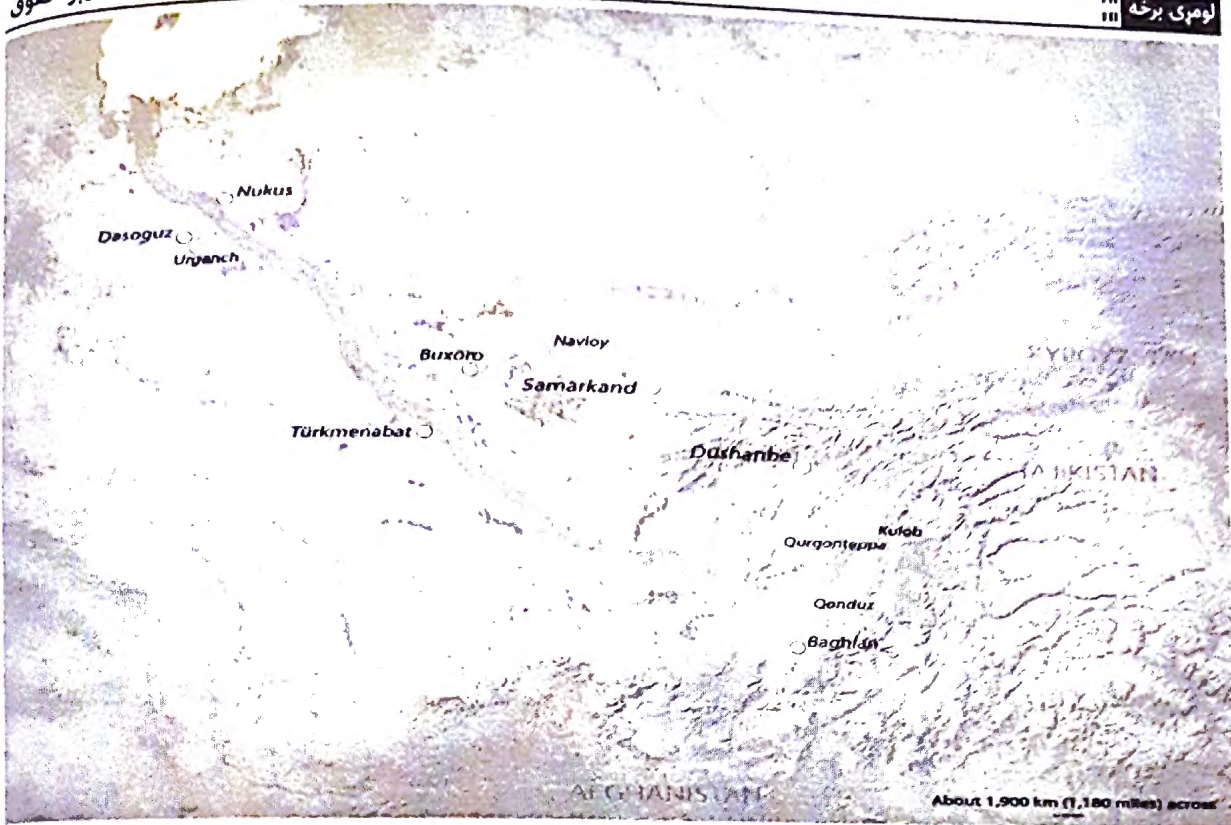
1. هغه سیمې، چې جگړه په کې پېښېدای شي: اردن، فلسطین او اسراییل دي.

2. هغه سیمې، چې له گواښه ډکې دي او یا کېدای شي اوس هم له گواښ سره مخ وي. د دجلې، فرات او عربي خلیج سیمې دي.

3. هغه سیمې چې په راتلونکو ۲۰ - ۲۵ کلونو کې د اوبو له امله نارامه کېږي، بېلگه یې مصر او سوډان په گوته شوي دي.

اوس هم یو شمیر هېوادونه د اوبو پر سر په خپلو کې ستونزه لري، هندوستان او پاکستان د اندوس سیند په اړه اختلاف لري، په ۱۹۶۰ ز کې دواړه د اوبو د ویش تړون ته ورسیدل، هند او بنگلادیش هم د (جانکز سیند) په اړه تړون لاسلیک کړی. کمبودیا، ویتنام او لاوس هم د (میکونک) سیند په اړه ستونزې لري. د منځني اسیا هېوادونه هم له ورته ستونزو سره مخ دي، دغه هېوادونه په داسې سیمه کې پراته دي، چې اورال بحیرې ته ترې اوبه تیرېږي. اورال بحیره کې هم د ۲۰ مترو په اندازه اوبه کمې شوي او په وروستیو ۵۰ کلونو کې یې ۳۰ سلنه مساحت له لاسه ورکړی دی.

<sup>22</sup> اوبه د نړیوالو ستونزو سرچینه، لیک هینک دونکرس ژباړه: ډاکټر بیوار خنسی



په نړۍ کې ۲۱۴ سیندونه داسې دي، چې له خو هېوادونو تېرېږي او نږدې ۲ ملیارده انسانان یا په بله مانا د نړۍ ۴۰ سلنه وګړي ورڅخه ګټه پورته کوي په دغو سیمو کې هر وخت د اوبو پر سر د ستونزو را منځته کېدو احتمال شته؛ ځکه اوس نړۍ د کال ۹۰ ملیارده مترمکعب اوبو ته اړتیا لري.<sup>23</sup>

### د افغانستان د سیندنیو حوزو طبیعي ځانګړنې

افغانستان پنځه سترې او ۳۶ فرعي سیندنی حوزې لري، چې درې مهمې حوزې ( کابل ایندوس، هلمند او هریرود) د ګاونډیو هېوادونو پاکستان، ایران، تاجکستان، ازبکستان او ترکمنستان سره ګډ سرحد لري. په لویه کچه د افغانستان ډېرې اوبه ګاونډیو ته بهیږي او یا ورسره ګډې دي.

۱. **آمو سیند حوزه:** دغه حوزه چې یونانیان ورته اکسوس او اعراب ورته

<sup>23</sup> اکاډمي علوم، آب های جاری افغانستان و منابع آن، ۱۵ ګڼه، ۱۳۹۰، ۱۵ مخ



جيحون هم وايي، په هېواد کې يې ۹۰۶۹۲ كيلومتره مربع ځمکه نېولې او د دې سيمې ۱۴ سلنه برخه سيندنی حوزه نيسي. د افغانستان ۱۴ سلنه وگړي ترې گټه اخلي او په ټوله کې ۲۳ سلنه کرنيزه ځمکه خړوبوي. د آمو سيند حوزه د پامير له غرونو سرچينه اخلي او دوه اصلي څانگې لري. د پامير سيند شمالي برخه د زرقول له فرعي سينده سرچينه اخلي، چې د افغانستان او تاجکستان ترمنځ گډه ده. د واخان سيند جنوبي برخه د چکمتين له فرعي سينده بېلېږي، دغه دوه څانگې په پنجه کلا کې سره يوځای کېږي او تر آي خانم پورې پنج سيند ورته وايي، تر دې سيمې وروسته کله چې له کوچې سره يوځای شي، د آمو سيند په نوم يادېږي. دغه سيند د شمال ختيځ پر لور له تگ او له خم آب سيمې وروسته بالاخره آرال سيند ته بهيږي.

د آمو سيند جريان په اړه بيلابيلې شميرې شته، خو په ازبکستان کې يې متوسط جريان ۵،۱ ملياردمترمکعب، په تاجکستان کې ۴۹،۶ ملياردمترمکعب او په ترکمنستان کې ۱،۵ ملياردمترمکعب اټکل شوی دی. د کافرنهان، د قيزل او وختش واړه سيندونه د آمو سيند لوی حجم جوړوي او همداراز د پنج، کندز او کوچې سيندونه يې لويه برخه جوړوي.<sup>24</sup>

### د پنج - آمو سيندنی حوزې جدول

<sup>24</sup> Maood ahmad and mahwash waseq, water resources development in northern Afghanistan and its implications for amu darya basin, worl bank working paper36, 2004.



د ملګرو ملتونو د انساني پراختیا د ۲۰۱۱ کال راپور <sup>25</sup>		د ۲۰۰۸ کال اوبو ستراتیژي اړوند معلومات		د افغانستان اوبییز اطلس اطلاعات ۲۰۰۴		پنج آمو
		۹۱،۵۰۰ کیلو متر مربع	تر پوښې لاندې حوزه	۹۰،۶۹۲ کیلومتر مربع	تر پوښې لاندې حوزه	ولایتونه بدخشان، تخار، کندوز، بغلان، بامیان
		۳۹	د سطحې اوبو سلنه	۵۷	د سطحې اوبو سلنه	
				۱۴	د ټول سیند د حوزې سلنه	
۷،۴۱۲	د مترمربع لمخې اوبو ته لاسرسی					
۲۴	د گټنې سلنه					
۲۲ کیلو متره مربع				حجم/د کلنیو اوبو جریان		
		۳ ملیون	تر پوښې لاندې ټولنه	۳ ملیون	تر پوښې لاندې ټولنه	
		۳۲،۷۳ کیلومتره مربع	د خلکو تراکم	۳۲،۷۳ کیلومتره مربع	د خلکو تراکم	
دغه اوبییزه حوزه له ۱۲۰۰ څخه تر ۱۸۰۰ کیلومترو پورې له تاجکستان، ازبکستان او ترکمنستان سره ګډه پوله لري <sup>26</sup> .				د پولې د ها خوا اوبو خانګړنې		

<sup>25</sup> National human development report, united nation development program, 2011

<sup>26</sup> په مختلفو منابعو کې بیلابیل ارقام اراپه شوي دي.

نظارتی خانگړنې	د ۱۹۵۸ کال شورې اتحاد سره پروتوکول <sup>۲۷</sup> ، د تاجکستان سره د ۲۰۰۷ کال پروتوکول.
----------------	--

### د آمو سیند د هوزې خانگې

شمیره	د خانگې نوم	پوښنې لاندې ساحه	سلنه	هر کیلو متر کې میشت وگړي	هر کیلو متر کې د وگړو تراکم
۱	د رستاق اوبه	۳،۶۷۰	۴	۳۵۸،۷۴۹	۹۷،۷۵
۲	خان آباد	۱۱،۹۹۴	۱۳	۶۶۸،۹۳۸	۵۵،۷۷
۳	کوچه	۲۲،۳۶۸	۲۵	۷۱۵،۲۳۶	۳۱،۹۸
۴	کندز	۲۸،۰۲۴	۳۱	۱،۰۹۰،۶۳۹	۳۸،۹۲
۵	پنجاب	۲۴،۶۳۷	۲۷	۱۳۴،۵۶۰	۵،۴۶
	د آمو سیندنی هوزې ټولټال	۹۰،۶۹۲	۱۰۰	۲،۹۶۸،۱۲۲	۳۲،۷۳

### ب- کابل ایندوس سیندنی حوزه

دا سیند په ټولیزه توگه ۵۰۰ کیلومتره اوږدوالی لري، چې ۳۶۰ کیلومتره یې په

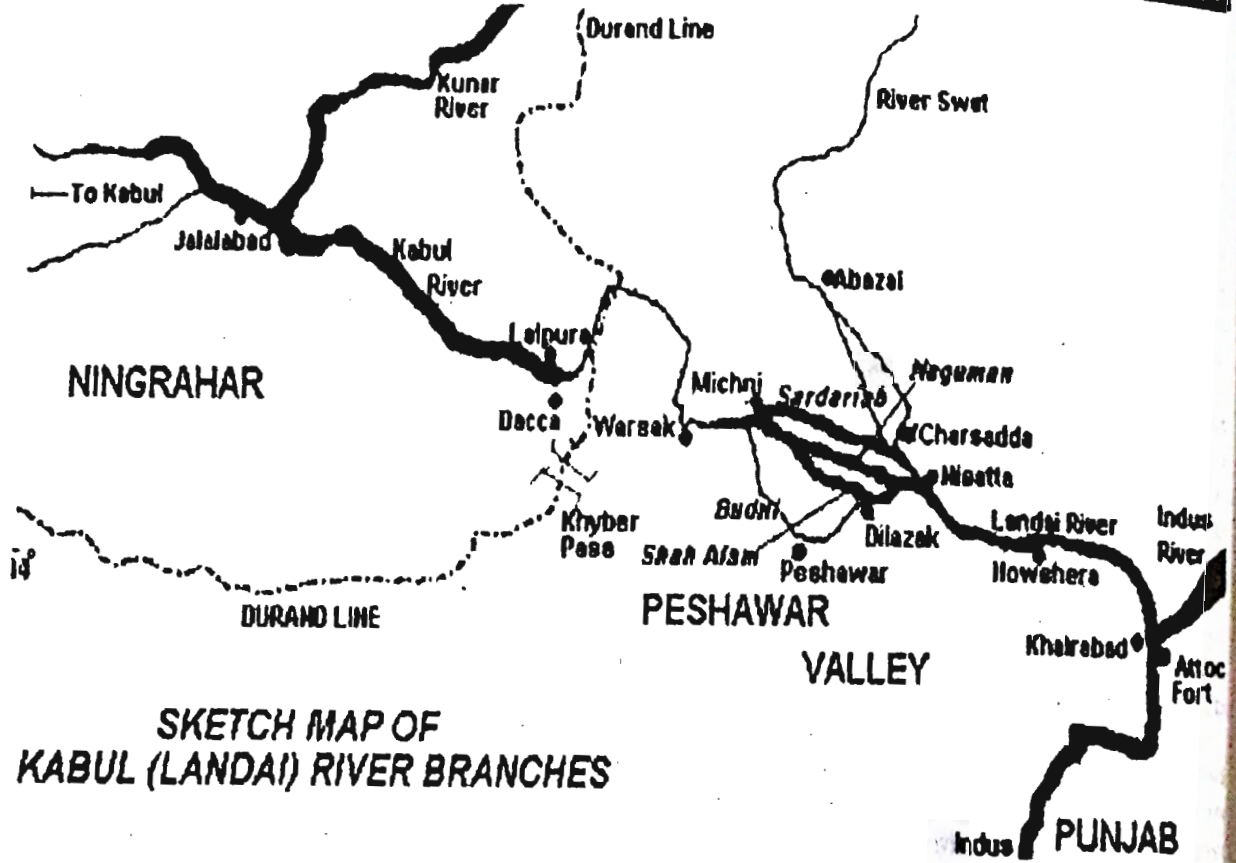
د افغانستان او شوروي اتحاد ترمنځ یو تړون رامنځته شو چې د اوبو منابعو په اړه په همغږی گټه واخیستل شي. البته د ۱۹۹۲-۲۰۰۱ کال پورې لس نورې هوکړې هم رامنځته شوي دي چې افغانستان یې غږیتوب نه لري.

افغانستان او نور په پښتونخوا او پاکستان کې بهېږي. دغه سیندنی حوزه د افغانستان د ټولو اوبیزو حوزو ۱۲ سلنه جوړوي او ۷۶۹۰۸ کیلومتره مربع د هېواد ۳۵ سلنه وګړي او ۲۰ سلنه کرنیزه ځمکه خړوبوي.

د کنړ په شمال کې شیبړ کوتل، د بابا د غرونو سویل ختیځې سیمې، د کابل اونی دره او د سپین غره شمالي برخې د کابل ایندوس سیندنی حوزې اوبیزې سرچینې دي. دا سیند له پلازمېنې کابل څخه په تېرېدو په بگرامیو کې لوګر سیند، په نغلو کې له پنجشیر سیند، د قرغیو په جنوب کې له علینګار سیند او په کامه کې له کنړ سیند سره یوځای کېږي. د دې سیندنی حوزې ځینې برخې د هېواد په سویل ختیځ کې د سلیمان غرونو په لمنو کې د پکتیکا ولایت په ګومل او نورو سیمو کې دي.<sup>۲۸</sup>

دا سیند پښتونخوا او په پای کې پاکستان ته بهېږي او له ایندوس لوی سیند سره تر یوځای کېدو وروسته د عربو د بحیرې یا سمندرګي پر لور د هند په اوقیانوس کې ورتویبېږي. په ټولیز ډول د ایندوس څانګې د ۶،۳۳ سلنې په اندازه او د ۱۱۳۸۸۰۰ کیلومتره مربع په اوږدوالي سره د نورو ساحلي هېوادونو په پرتله پاکستان، نیپال، هند او چین کې بهېږي.

<sup>28</sup> موسسه تحقیقاتي دران، مخکینی، ۶ مخ



SKETCH MAP OF  
KABUL (LANDAI) RIVER BRANCHES

د ملگرو ملتونو د انساني پراختیا پروگرام لمخې معلومات*	د اوبو سکتور په ستراتیژی کې مندرج معلومات*	د افغانستان د ۲۰۰۴ د اوبیزو اطللس لمخې معلومات*	کابل - ایتدوس
--	--	---	------------------

<sup>29</sup> Raphy favre, golam monowar kamal, watershed atlas of Afghanistan, AIMS- UNDP, Kabul , January, 2011

<sup>30</sup> Government of Afghanistan, Afghanistan national development strategy ANDS, water resource management( water sector strategy) Kabul, 2008, p.8

<sup>31</sup> National human development report, United nation development program, 2011



		۷۷،۷۰۰ کیلومتر مربع	د پوښښ حوزه	۷۶،۹۰۸ کیلومتر مربع	د پوښښ حوزه	ولایاتونه کابل پنجشیر
		۳۶	د سطحي اوبو سلنه	۲۶	د سطحي اوبو سلنه	کاپیسا پروان لغمان وردگ
				۱۲	د سیندنی حوزې تولیزه سلنه	ننگرهار نورستان کنړ خوست
۲،۸۸۹	د متر مربع پر بنسټ اوبو ته د لاسرسی سلنه					پکتیا پکتیکا
۲۵	اوبو څخه د گټې اخیستنه ې سلنه					

حجم / د اوبو کلنی جریان		٢٠٧٦ بيليون متر مکعب	
پوښښ لاندې وګړي	٧ مليون	پوښښ لاندې وګړي	٩ مليون
د جمعيت تراکم	٩٣.٤٢ في کيلومتر مربع	د وګړو تراکم	٩٣.٤٢ في کيلومتر مربع
له پولې ها خوا ځانګړنې		پاکستان ته بهيرې	
نظارتې ځانګړنې		شتون نه لري	
زيربنا	نوم	موقعيت	وضعيت
	درونټه	کابل سيند	تکمیل
	نغلو	کابل سيند	تکمیل
	ماهيپر	کابل سيند	تکمیل
	سروبي	شکر دره	تکمیل
	شاه و عروس	ميدان سيند	په جريان کې
	شاه	پنجشير سيند	په راتلونکي

کې	پنجشیر	توت		
په راتلونکي کې	سیند چترال - کونړ	گلپهار		
په راتلونکي کې	سیند چترال -	باغ دره		
په راتلونکي کې	کونړ سیند کابل سیند	شال		
په راتلونکي کې		کنړ		
په راتلونکي کې		سروبی		
		۲		

پاکستان ته په اوښتو بالاخره دا سیند د ایندوس لوی سیند ته بهېږي، چې بیا عربو سمندرګي او هند اوقیانوس باندې پای ته رسېږي. د ایندوس اوبیزه حوزه په مجموعي توګه ۱۱۳۸۸۰۰ کیلومتره مربع سیمه رانغاړي، چې د کابل حوزه یې ۶،۳۳ سلنه جوړوي. د کابل سیند په لاندې وړو برخو وېشل کېږي.

شمېره	د خانګې نوم	ساحه په کیلومتر	سلنه	په هر کیلومتر کې مېشت وګړي	په هر کیلو متر کې د وګړو تراکم
-------	-------------	--------------------	------	----------------------------------	--------------------------------------

۴۶.۰۲	۲۸۷.۰۸۹	۸	۶.۲۳۹	الینگار	۱
۶۰.۹۲	۶۰۷.۲۸۳	۱۳	۹.۹۶۸	لوگر	۲
۱۱۱.۱۴	۱.۴۴۰.۷۷۵	۱۷	۱۲.۹۶۴	غوربند او پنجشیر	۳
۱.۸۱	۱۶.۳۱۶	۱۲	۹.۰۱۴	گومل	۴
۲۷۶.۳۶	۳.۵۹۱.۸۲۰	۱۷	۱۲.۹۹۷	کابل	۵
۵۱.۴۶	۶۰۰.۲۳۷	۱۵	۱۱.۶۶۴	کنړ	۶
۲.۶۹	۱۱.۳۲۰	۵	۴.۲۰۶	پشین لوره	۷
۶۳.۹۴	۶۳۰.۱۵۲	۱۳	۹.۸۵۶	شمال	۸
۹۳.۴۲	۷.۱۸۵.۹۷۴	۱۰۰	۷۶.۹۰۸	د کابل سیند مجموعي اوبیزه حوزه	

## ج- د هلمند سیند حوزه

دا تر ټولو لویه اوبیزه حوزه ده، د هېواد په جنوبي برخه کې موقعیت لري، چې ۲۶۲۳۴۱ کیلومتره مربع سیمه یې نیولې. دغه حوزه د افغانستان ۴۱ سلنه اوبیزه حوزه تشکیلوي، ۳۱ سلنه زراعتي ځمکه او ۲۸ سلنه وګړي تر پوښښ لاندې راولي. کلنی جریان یې ۹.۳۰ ملیارد متر مکعب اټکل شوی دی. د انرژۍ تولید او

د افغانستان د اوبیز اټلس د معلوماتو لمخې، چې په ۲۰۰۴ کې نشر او د مرکزي دفتر ارقام د کوچیانو د ۲۰۰۳<sup>۳۲</sup> او ۲۰۰۴ کلونو ارقام پرې علاوه شوي نه دي.

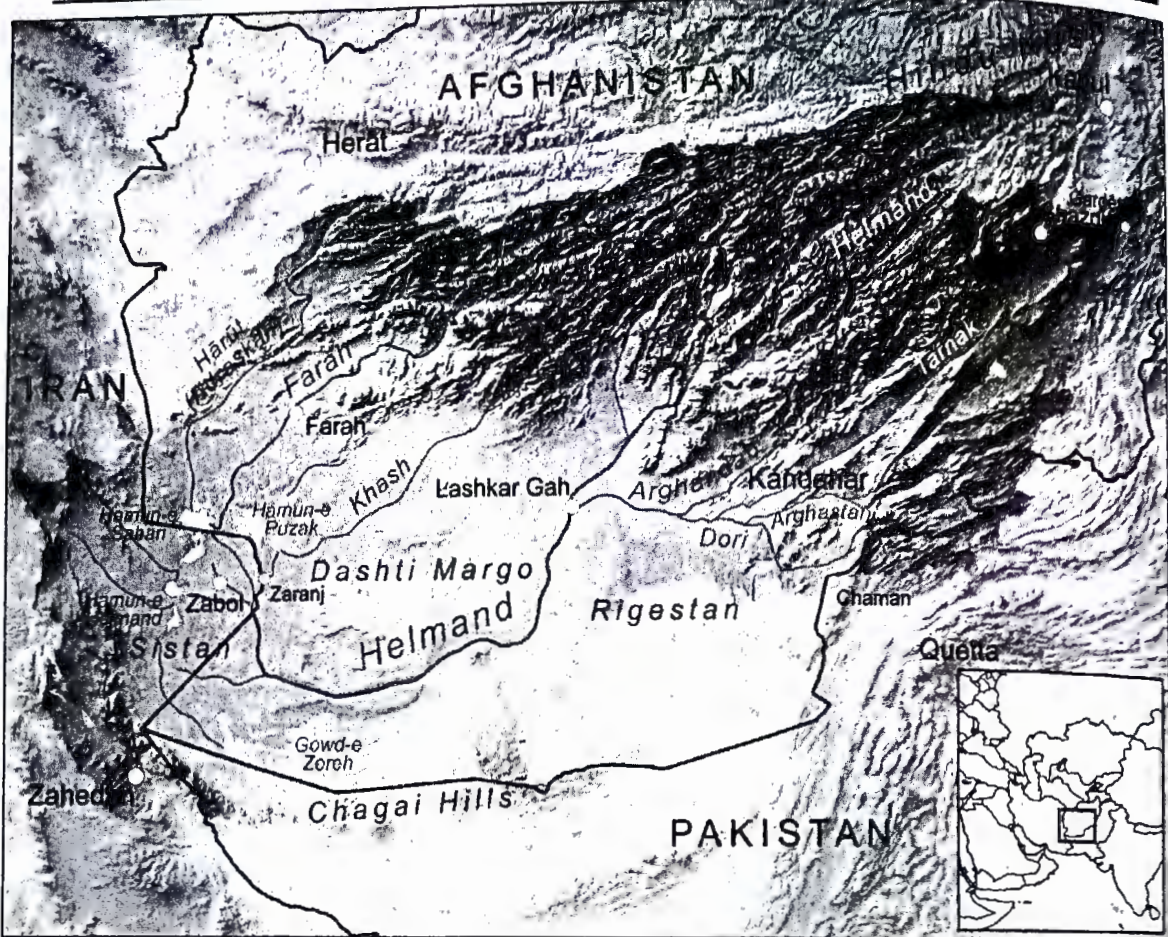


د خروبولو لوی ظرفیت لري.<sup>33</sup> په دې هېواد کې ورڅخه ۹۷ سلنه د کرنې په حوضه کې او ایران کې ترې ۸۰ سلنه گټه اخیستل کېږي.

د هلمند سیند د بابا غر له جنوبي لمنو سرچینه اخلي. عادي جریان یې ختیځ څخه تر لویدیځه ادامه لري، د میدان وردگو غربي پوله تر پوښښ لاندې راوړي او وروسته جنوبي ولایاتو بامیان او ارزگان ته درومي. دغه سیند د اونی درې څخه د هلمند کجکي ولسوالۍ پر خوا ډېر تېز درومي. له کجکي تر تېرېدو وروسته یې سور زیاتېږي او د انرژۍ تولید لپاره وړ شرایط برابرېږي. تر دې وروسته د هلمند سیند خپله لاره بدلوي، د کمال خان پر لور ځي او د ایران پولې ته رسیږي. وروسته دا سیند په دوه برخو وېشل کېږي، د سیستان رود په چپه خوا درومي او د ایران خاورې ته ننوځي. د نادعلي خانگه یې ښي خواته درومي او ایران سره گډه پوله جوړوي.<sup>34</sup>

<sup>33</sup> United nation environment program.2008.(Afghanistan's enviroment2008), un environment program, p.11

<sup>34</sup> آب های فرامرزی افغانستان، مخکینی، ۸ مخ



د افغانستان د اوبو اطلس معلومات <sup>35</sup>		د افغانستان د اوبو سکتور د پالیسي معلومات <sup>36</sup>		د ملګرو ملتونو د انساني پراختيا سازمان معلومات <sup>37</sup>	
ولایات	آوبیزه حوزه	۲۶۲،۳۴۱	اوبیزه حوزه	۲۶۴،۹۰۰	کیلومتر مربع

<sup>35</sup> Raphe Favre, *ibid.*

<sup>36</sup> Government of afghanisntan, *ibid.*

<sup>37</sup> National human development report, *ibid.*

نمبروز	مربع				
فراه هلمند کندهار	د سطحي اوبو سلنه	۱۱	د سطحي اوبو سلنه	۱۶	
زابل ارزگان دایکندي	د اوبيزو حوزې سلنه	۴۱			
غزني هرات غور باميان ميدان			د متر مکعب پر اساس اوبو ته د لاسرسې کچه	۱،۵۸۱	
وردگ پکتیکا			اوبو څخه د گټنې کچه	۸۵	
د وگرو	د وگرو	۹۳.۴۲	د هر کيلو متر مربع	۹۳.۴۲	د وگرو کيلو متر

تراکم	مربع لمخې سلنه	تراکم	لمخې
تر پوښښ لاندي وگړي	۶ مليون	تر پوښښ لاندي وگړي	۶ مليون
تر پولې هاخوا خانگړنې		ايران	
نظارتې خانگړنې		د ۱۹۷۳ کال معاهده د افغانستان او ايران ترمنځ، هره ثانيه کې ۲۲.۴ مترمکعب	
زېربنا	نوم	موقعیت	وضعیت
	دهله	ارغنداب سیند	تکمیل
	کجکي	هلمند سیند	تکمیل
	کمال خان	هلمند سیند	کار په جریان کې دی
	بخش	فراه سیند	کار په جریان کې

آباد	دی

د هلمند سیند چې په پورتنی جدول کې ورته نغوته وشوه، په لاندې ۱۵ فرعي برخو وېشل کېږي.

شمېره	د برخې نوم	د کیلومتر پر اساس اوبیزه حوزه	سلنه	د مېشت وگړو فی نفر	د وگړو تراکم
۱	ادرسکن رود	۲۱.۲۶۶	۸	۱۶۸.۴۴۶	۸.۷۷
۲	ارغستان رود	۲۰.۲۱۹	۸	۲۰۸.۹۳۲	۱۰.۳۳
۳	چگی	۹.۳۱۹	۴	۹۴۲	۰.۰۷
۴	ناهور دښته	۱.۶۱۸	۱	۱۰.۹۸۷	۶.۷۹
۵	فراه رود	۳۲.۸۰۹	۱۳	۳۸۱.۲۸۱	۱۱.۶۲
۶	خاش رود	۲۱.۸۴۰	۸	۹۲.۳۷۹	۴.۲۳
۷	خوسپارود	۹.۴۲۸	۴	۳۸.۹۸۷	۴.۱۴
۸	ښکتنی ارغنداب	۷.۳۰۰	۳	۷۳۲.۰۵۶	۱۰۰.۲۸

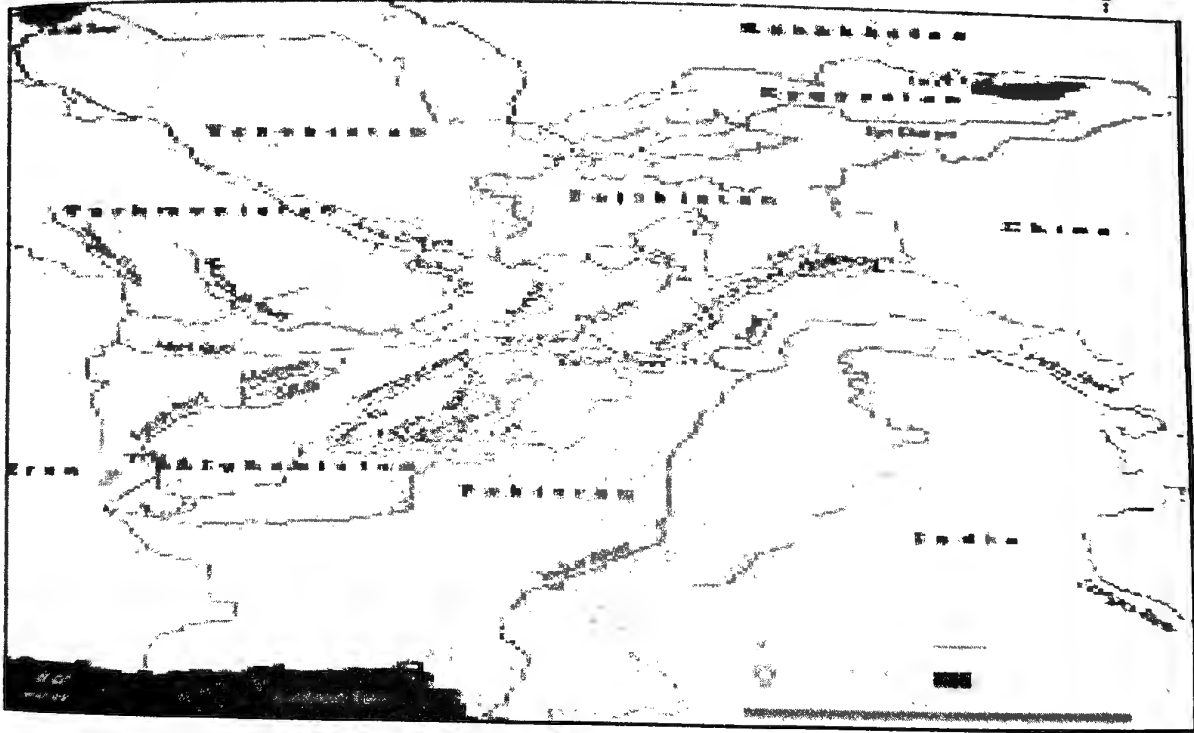


۲۲.۴۳	۳۱۷.۲۷۵	۵	۱۴.۱۴۷	بنکتنی هلمند	۹
۱۹.۸۸	۳۲۶.۸۹۷	۶	۱۶.۴۴۱	منځنی هلمند	۱۰
۱۰۸.۳۰	۱.۸۶۸.۳۴۲	۷	۱۷.۲۵۲	د سرده غزني رود	۱۱
۴.۲۶	۹۱.۹۸۶	۸	۲۱.۵۷۵	سیستان هلمند	۱۲
۲۸.۸۲	۲۶۱.۶۰۲	۳	۹.۰۷۶	ترنک رود	۱۳
۲۴.۰۵	۳۱۶.۷۹۰	۵	۱۳.۱۷۰	علیا ارغنداب	۱۴
۲۲.۳۳	۱.۰۴۶.۹۹۰	۱۸	۴۶.۸۸۲	علیا هلمند	۱۵
۲۲.۴۲	۵.۸۸۱.۵۷۴	۱۰۰	۲۶۲.۳۴۱	د هلمند سیند تولیزه اوبیزه حوزه	

د - د هریرود مرغاب سیندنی حوزه

د هریرود سیندنی حوزه په کال کې ۳.۰۶ ملیارد مترمکعب اوبه لري، اوبیزه حوزه یې ۷۷۶.۰۴ کیلومتره مربع ځمکه رانغاړي او د هېواد د سیندنی حوزې ۱۲

سلنه جوړوي. د هېواد ۸ سلنه وگړي او ۱۱ سلنه زراعتي ځمکې ور څخه گټه اخلي. د دې حوزې دوه اصلي سیندونه هريرود او مرغاب دي. هريرود سیند د بابا له غرونو سرچینه اخلي. ختیځ لور ته بهېږي او وروسته شمال لوري ته تېز راگرځي. له اسلام کلا او ذوالفقار څخه تر سرخس پورې د افغانستان او ایران او د ایران او ترکمنستان گډه پوله جوړوي او په پای کې د قراقرم په دښته ( ترکمنستان) کې ختمېږي. مرغاب سیند د هريرود په ښکتنی برخه کې روان دی او د ترکستان د تیربند له ختیزو غرونو او د سپین غره له شمالي لمنو سرچینه اخلي، چې په تدریجي توگه شمال خواته درومي. دا دواړه رودونه په ترکمنستان کې د اوسس سیمې کانالونه خړوبوي.<sup>۳۸</sup>



د ملگرو ملتونو	د افغانستان د اوبو سکتور	د افغانستان د	هريرود
----------------	--------------------------	---------------	--------

<sup>۳۸</sup> Matthew king and Benjamin sturtewagen, making most of Afghanistan's river basin: opportunities for regional cooperation, east west institute, 2010

د افغانستان د اوبو حقوق

انساني پراختيا سازمان د معلوماتو لمخې 41		پاليسي معلومات 40		اوبېز اطلس معلومات 39		مرغاب
		۷۸،۴۰۰ کيلو مترمربع	اوبيزه حوزه	۷۷،۶۰۴ کيلومتر مربع	اوبيزه حوزه	ولايات بادغيس هرات
		۵	د سطحي اوبو سلنه	۴	د سطحي اوبو سلنه	غور فارياب سرپل
				۱۲	د اوبيزو حوزې سلنه	
۱.۷۷	د متر مکعب پر اساس اوبو ته د					

<sup>39</sup> Raphe Favre, Ibid.

<sup>40</sup> Government of Afghanistan, Ibid.

<sup>41</sup> National human development report, Ibid.

	لاسرسی کچه				
۴۲	اوبو څخه د گټنې کچه	۳،۰۶ ملیارد مترمکعب		د کلنیو اوبو د جریان حجم	
		۹۳،۴۲ د هر کیلومتر مربع سلنه	د وگړو تراکم	۹۳،۴۲ د هر کیلومتر مربع سلنه	د وگړو تراکم
		۶ ملیون	تر پوښنې لاندي وگړي	۶ ملیون	تر پوښنې لاندي وگړي
		د ایران او ترکمنستان پر لور		له پولې هاخوا ځانگړنې	
			نشته	نظارتې ځانگړنې	
	وضعیت	موقعیت	نوم	زیربنا	
	کار په جریان کې دی	هریرود	سلما		

کار په جریان کې دی	هریرود	پاښتان		
-----------------------	--------	--------	--	--

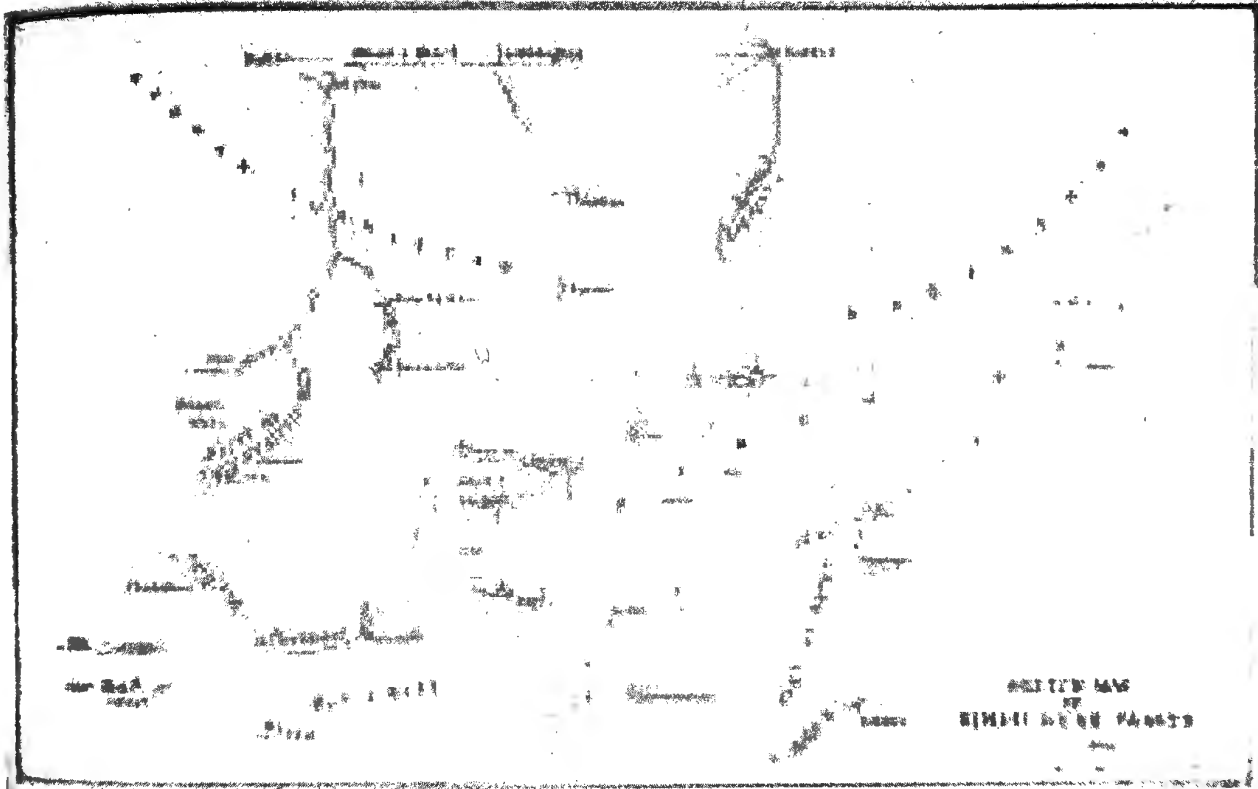
د هریرود مرغاب سیند لکه څه ډول چې په پورتني جدول کې ذکر شوي دي، پر څنورو فرعي حوزو وېشل کېږي.

شمېره	د برخې نوم	د کیلومتر پر اساس اوبیزه حوزه	سلنه	د مېشتو وگړو سرانه	د وگړو تراکم
۱	بالامرغاب	۲۵.۳۵۳	۳۳	۳۰۱.۳۸۰	۱۱.۸۹
۲	د خشک او کاشان رود	۱۳.۱۹۱	۱۷	۲۸۷.۸۲۹	۲۱.۸۲
۳	سفلی هریرود	۱۷.۹۳۶	۲۳	۸۲۴.۴۵۶	۴۵.۹۷
۱۵	علیا هریرود	۲۱.۱۲۴	۲۷	۳۰۸.۶۱۰	۱۴.۶۱
د هریرود د او مرغاب تولیزه اوبیزه حوزه		۷۷.۶۰۴	۱۰۰	۱.۷۲۲.۲۷۵	۲۲.۱۹



## هه - د شمال سیند حوزه

د شمال سیند حوزه، د افغانستان د نورو اوبزو حوزو په پرتله هیڅ بل هېواد ته نه بهېږي. دغه حوزه په کال کې د ۱،۸۸ ملیارد متر مکعب په اندازه د هېواد د رودخانو په خړوبولو کې تر ټولو کمه ونډه لري او ډیری څانګې او برخې یې د مرکزي سیمو له جګو څوګو څخه سرچینه اخلي. د دې حوزې مجموعي اوبو رسولو اندازه ۷۰۹۰۱ کیلومتره مربع ده. د هېواد ۱۳ سلنه وګړي ترخپل پوښښ لاندې راولي او د ټول هېواد په کچه ۱۱ سلنه د اوبزو حوزو ۱۱ سلنه جوړوي، همداراز ۱۳ سلنه کرنیزې ځمکې خړوبوي.<sup>۴۲</sup>



د افغانستان اوبز اطلس، چې په ۲۰۰۴ کال او د اوبو سکتور ستراتیژي چې پ ۲۰۰۸ کې نشر، د افغانستان ملي جغرافیه د ظریف تڼیوال لیکنه او د افغانستان ملي جغرافیه د پروفیسور عارض او د داکتر اندریاس د یتمن لیکنې

د ملگرو ملتونو انساني پراختیا سازمان د معلوماتو لمخې 45		د افغانستان د اوبو سکتور پالیسي معلومات 44		د افغانستان د اوبېز اطلس معلومات 43		شمالي
		۷۱،۷۰۰ کیلومتر مربع	اوبیزې حوزه	۷۰،۹۰۰ کیلومتر مربع	اوبیزې حوزه	ولایتونه بلخ جوزجان سرپل فاریاب سمنگان
		۳	د سطحي اوبو سلنه	۲	د سطحي اوبو سلنه	
				۱۱	د اوبیزو حوزې سلنه	
۶۷۶	د متر مکعب					

<sup>43</sup> Raphe Favre, ibid.

<sup>44</sup> Government of Afghanistan, ibid.

<sup>45</sup> National human development report, ibid.

	پر اساس اوبو ته د لاسرسې کچه				
۱۰۰	اوبو څخه د گټې کچه	۱،۸۸ ملیارد مترمکعب		د کلنیو اوبو د جریان حجم	
		۳۹،۲۵ سلنه هرکیلو متر مربع کې	د وگړو تراکم	۳۹،۲۵ سلنه په هر کیلومتر مربع کې	د وگړو تراکم
		۳ ملیون	پوښښ لاندي وگړي	۳ ملیون	پوښښ لاندي وگړي
			نشته	له پولې هاخوا خانگړنې	
			نشته	نظارتې خانگړنې	
			نشته	زیربنا	

شمالي سیندنی حوزه لاندي فرعي خانگې لري

شمېره	د برخې نوم	د كيلومتر پر اساس اوبيزه حوزه	سلنه	د مېشتو وگړو سرانه	د وگړو تراكم
۱	بلخاب	۲۸،۸۳۵	۴۱	۱،۳۴۴،۲۰۲	۴۶،۶۲
۲	خلم	۱۰،۲۳۰	۱۴	۲۵۹،۴۱۰	۲۵،۳۶
۳	سرپل	۱۶،۷۴۳	۲۴	۵۷۳،۴۴۹	۳۴،۲۵
۴	شرين تگاب	۱۵،۰۹۲	۲۱	۶۰۵،۹۷۲	۴۰،۱۵
	د شمال سيند ټوليزه اوبيزه حوزه	۷۰،۹۰۱	۱۰۰	۲،۷۸۳،۰۳۳	۳۹،۲۵

### ۵ - له پولې ها خوا اوبو په اړه نړيوال حقوقي چوكاټ

په گلي ډول حقوقپوهان د نړيوالو اوبو په اړه په څلور ډلو وېشل كېږي.

#### الف) د مطلق ساحوي حاكميت اصل

د دې روش لمخې هغه اوبه چې د يو هېواد په داخل كې بهېږي، د ملي اوبو په شكل دي او دولت كولاى شي هر ډول تصرف پكې وكړي، د اوبو جريان په خپله خوښه پرې كړي او په هر ډول يې چې وغواړي، تصرف پكې وكړي. پورتنى اصل برلاسو هېوادونو ته د منلو وړ دى. په بل عبارت، دا ډول هېوادونه بل هېواد ته چې د اوبو په مسير كې پروت وي كوم حق نشي ور كولاى؛ دغه اصل د هارمن په

دکتورينو مشهور دی. د دې اصل پر اساس هېوادونه په هغو اوبو چې د قلمرو په داخل کې يې جريان لري، نامحدود حاکميت درلودونکي دي.

پر دې سربيره ځينې حقوقپوهان لکه کالوبر، هوفر، بوسک، فن ویک ددې نظريې پلويان دي او ځينو يې لکه سيسماريان، شيد، مک کی، دغه اصل د ځينو ملاحظاتو سره منلی دی.

نو د دې اصل پر بنياد هغه هېواد چې په خاوره کې يې نړېوالې اوبه جريان لري، کولای شي د خپلو اتباعو لپاره يې هر ډول استعمال کړي، پرته له دې چې اغېزې يې په نظر کې ونيسي او يا له کوم بل هېواد سره مشوره او مذاکره وکړي. په حقيقت کې دا اصل د هېوادونو مطلق حاکميت تعريفوي.

د دې اصل سره، سره په نړيوالو حقوقو کې د ځينو علماو لخوا په شدت رد شوی او اوپنهایم په دې باور دی چې د اوبو جريان تغيرول د هيڅ يو هېواد صلاحيت نه دی او هيڅ دولت نه شي کولای نورو هېوادونو ته زيان واړوي.

### (ب) د محدود ساحوي تماميت اصل:

د دې اصل لمخې هغه سيمه چې د سيند ښکتنی برخه جوړوي، د اوبو طبيعي جريان د تقاضا لمخې چې له پورته څخه رابښکته کيږي، حق لري، خو نه شي کولای د اوبو هغه برخه کې چې د پولو دننه جريان لري، محدوديت ايجاد کړي. دغه نظريه د آلمان فدرالي محکمې د ۱۹۴۷ کال حکم لمخې تقويه شوې چې د

Harmon Doctrine<sup>46</sup>

رضا موسی زاده و مرتضی عباس زاده، ابعاد حقوقی بهره برداری از رود خانه مرزی هیرمند توسط ایران و

<sup>47</sup> افغانستان، تهران، ۱۳۹۴، دانشکده روابط بین الملل وزارت امور خارجه، ص ۱۶۳

kalober<sup>48</sup>

hoffer<sup>49</sup>

<sup>50</sup> رضا موسی زاده و مرتضی عباسزاده، مخکنی، ص ۱۶۴



آلمان د دوه ایالاتونو ترمنځ اختلاف د همدې نظريې لمخې حل شو.<sup>52</sup> په حقیقت کې هغه هېوادونه چې د نړیوالو اوبو لاندې پراته دي، د دې اصل ملاتړ کوي، ځکه چې د هارمون دکتورینو خلاف دا هېوادونه د دې اصل لمخې کولای شي اوبو څخه گټه واخلي.<sup>53</sup>

د سویس فدرالي محکمې هم دا اصل منلی او د ټولو کانتونونو لخوا د اوبو مساوي گټه اخیستل یې تایید کړي دي. په همدې حال کې د دې اصل لمخې د سیند ساحلي هېوادونه اړ دي چې د اوبو طبیعي جریان پرېږدي او هیچا ته دا حق نه ورکوي چې د اوبو مسیر بدل کړي. ماکس وېبر او اوپنهایم د سویس او ناروي، عراق او ترکیې ترمنځ قراردادونه چې په ترتیب په ۱۹۰۵ او ۱۹۴۶ کې رامنځته شول، د دې اصل تقویه کېدو پر لور مهم گام بولي.<sup>54</sup>

### ج) په نړیوالو سیندونو کې د دخپلو هېوادونو د گډون اصل:

د دې اصل موخه داده، چې د نړیوالو اوبو په خواوېشا کې پراته هېوادونه کولای شي په گډه له اوبو څخه گټه واخلي. دا اصل په حقیقت کې د بي ضرره عبور له اصل سره هم مهاله رامنځته شو. گروسایوس<sup>55</sup> باور درلود چې سیندونه د بحرونو په شان آزاد نه دي او باید د هېوادونو گډ حاکمیت لاندې واقع شي، فارم هام نوموړی اصل دا ډول تعریفوي « هغه سیندونه چې د څو هېوادونو له سیمو څخه تیرېږي، د گډ مالکیت لرونکي دي.»<sup>56</sup>

<sup>51</sup> هماغه اثر ۱۶۴

<sup>52</sup> Barnie, p. and Boyle, A.(2002), International law and the enviroment, new York,: oxford university press, 132

<sup>54</sup> Grosious

<sup>53</sup> رضا موسی زاده و مرتضی عباسزاده، مخکینی، ص ۱۶۶

<sup>55</sup> رضا موسی زاده او مرتضی موسی زاده، مخکینی، ۱۶۶مخ

د لاهي نړيوالې محکمې هم دا اصل منلی دی او په يوه قضیه کې دا ډول حکم کوي: «هغه سیند چې د یو او یا څو هېوادونو له پولو تیرېږي او یا هم د دوه یا څو هېوادونو پولې ټاکي، د عدالت د تطبیق او د سالمې گټې اخیستنې په موخه دا سمه نه ده، چې یوازې برنی هېواد ترې گټه واخلي، بلکې د ټولو دخپلو هېوادونو گټې پکې نغښتې دي او د گټو اشتراک په سیندونو کې د یو قانوني گډ حق اساس او بنسټ تشکیلوي.»

په نړېوالو حقوقو کې د گډې گټې اخیستنې اصل فلسفه داده، چې د تجارت، کب نېونې، کشتۍ چلونې، برېښنا تولید او .. نورو گټو اخیستلو لپاره تضمین واقع شي، خو هېوادونه باید دا گټه اخیستنه په ښه نیت او د ښه گاونډیتوب اصل په نظر کې نیولو سره تر سره کړي.

### (د) د محدود سیمه ییز حاکمیت اصل

دا اصل اوبو څخه د محدودې گټې اخیستنې په نوم هم یادېږي. په حقیقت کې دا ټکی په پام کې نیسي چې هېوادونه د ځمکنۍ بشپړتیا او ساحوي حاکمیت په اړه مطلق واک نه لري، دا حاکمیت محدود او په داسې ډول دی چې نورو ته یې زیان وانه وږي. دا اصل پر دې ټینگار کوي، چې هر دولت له گډو اوبو په مطلق ډول گټه نه شي اخیستلای او باید د نورو ساحلي هېوادونو گټې هم په نظر کې ونیسي. له دې امله په گډو اوبو د حاکمیت اصل نسبي دی.

په همدې ډول هغه هېوادونه چې گډو اوبو ته څېرمه پراته دي، د نړيوالو اوبو اړوند ځینې حقوق او تعهدات ورته راجع کېږي، هر یو اوبو څخه د یوشان گټې اخیستنې حق لري.»

<sup>56</sup> هماغه

<sup>57</sup> Mizanur Rahman, Mohammad (2009) principles of trans boundary water development, vol. 25, no.1

## ٦ - له پولې هاخوا اوبو په اړه نړيوال کنوانسيونونه

د پولې هاخوا اوبو په اړه نړيوال حقوقي چوکاټ د اوبو د مدیریت او پراختيا لپاره په داسې حال کې تعین شو، چې ملي او سيمه یيز میکانیزمونه شتون نه لري یا هم موجوده ملي میکانیزمونه ضعیف دي او یا هم په انحصاري توګه عمل کوي او په دې توګه له پولې هاخوا د اوبو مسیر ته پروت هېواد نه ګڼل کېږي. د پولې هاخوا اوبو په اړه نړيوال حقوقي چوکاټ د ملي او سيمه یيزو ترتیباتو او هوکړو ناظر نه دی.

د افغانستان د ګاونډيو څخه ازبکستان په ۲۰۰۷ کې دوه کنوانسيونونو (۱۹۹۲ او ۱۹۹۷) سره يو ځای شو، په داسې حال کې چې ترکمنستان په ۲۰۱۲ کې د ۱۹۹۲ کال کنوانسيون سره يو ځای شو. افغانستان له دې سره سره له هيڅ نړيوال کنوانسيون سره په دې اړه نه دی وصل شوی، خو هیله ده چې د افغان دولت لخوا له پولې د هاخوا اوبو په اړه د ستراتيژۍ تر جوړولو وروسته دې ټکي ته پام وشي.

## الف - د ملګرو ملتونو ۱۹۹۲ کنوانسيون

له «پولې هاخوا او د جهيل له اوبو څخه د ګټې اخیستنې او ساتنې کنوانسيون» يو بل نړيوال سند دی، چې نړيوالو اوبو څخه ګټه اخیستنه څاري. دا کنوانسيون ۱۹۹۲ د مارچ په ۱۷ د عمومي اسامبلې له لوري تصویب او د ۱۹۹۶ اکتوبر ۶مه د اجرا وړ شو. په لومړيو کې دا کنوانسيون د اروپا اقتصادي همکاريو سازمان او د ملګرو ملتونو لخوا اروپايي اقتصادي سازمان لپاره تدوين شوی و. ۲۰۰۳ کې تر بيا کتنې او سمونې وروسته نړيوال شو او په ۲۰۱۳ کال کې د ملګرو ملتونو ټولو غړو پر مخ پرايستل شوه. د افغانستان د سرحد هاخوا د اوبو پر مسیر له پرتو هېوادونو څخه ترکمنستان په ۲۰۱۲ او ازبکستان په ۲۰۰۷ کې دې کنوانسيون سره يو ځای شول.

دغه کنوانسیون غړي هېوادونه اړباسي چې د هېوادونو لخوا د اداري، قانوني، مالي، اقتصادي، تخنیکي، پراختیایي اقداماتو په ترڅ کې تر پولې ها خوا زیان اړولو اغېز کم کړي؛ د سرحد ها خوا اوبو د نظارت په اړه ځانگړي میکانیزمونه رامنځته، د څېړنو، تخنیکي او فني پراختیا تحقق لپاره همکاري او په دې برخه کې له یو بل سره اطلاعات شریک کړي.<sup>60</sup>

هېوادونو ته سپارښتنه کوي، چې د اعتماد اصل او مسؤلیت منلو ته پام وکړي، په ښه نیت سره مشوره او یو بل ته ځواب ورکړي، د ملي امنیت په اړه اطلاعاتو ساتنې ته پام وکړي، د گډو نهادونو رامنځته کولو لپاره دوه اړخیزه او څو اړخیزه مذاکرات ترسره کړي او په پای کې خپل اختلافات د مذاکرې له لارې حل او فصل کړي.<sup>61</sup>

### ب - د ملگرو ملتونو د ۱۹۹۷ کال کنوانسیون

له نړیوالو اوبو څخه د گټنې قانون د ۱۹۹۷ دمی په ۲۱مه د ملگرو ملتونو د عمومي اسامبلې له لوري تصویب شو، چې د نړیوالو د گټنې، مدیریت، محافظت او پراختیا په اړه یو مهم نړیوال سند دی، دې کنوانسیون د ککرتیا پر ننگونو او د اوبو لپاره مخ پر وړاندې تقاضا ټکو ته پوره پام کړی او په دې برخه کې یې پر نړیوالو همکاريو ټینگار کړی دی.

دې کنوانسیون توصیه کړې، چې د نړیوالو اوبو په جریان کې پراته هېوادونه باید کم تر کمه یو هوکړه لیک امضا کړي، چې د اوبو د سالم او سم مدیریت او پراختیا په لاره کې اسانتیا رامنځته کړي.<sup>62</sup>

<sup>60</sup> United nation, convention of the law of the sea, article 6

<sup>61</sup> Ibid, article 22

Article 3 of the convention of the protection and use of trans-boundary watercourses and international lakes 1997<sup>60</sup>



کنوانسیون غړيو هېوادونو ته دا اجازه ورکوي، چې د نړيوالو اوبو په مسير کې پراته هېوادونه هوکړې ته د رسيدو لپاره د دې کنوانسیون شرايطو څخه ګټه پورته کړي او يا يې د اړتيا پر مهال له خپلو ګټو سره همغږي کړي. ښايي هېوادونه د مذاکرې يو اړخ واوسي، په تېره هغه مهال چې د اوبو له هوکړو څخه اغېزمنېږي.<sup>61</sup>

دا کنوانسیون پر دې ټينګار کوي، چې د نړيوالو اوبو په جريان پراته هېوادونه به، د ټولو هېوادونو ګټو او عادلانه مشارکت او د معقولې ګټې اخيستنې په منظور لازم اقدامات کوي. د دې کنوانسیون لمخې د هر هېواد دنده ده، چې اوبو څخه د ګټې اخيستنې او پراختيا محافظت لپاره مشخص کار وکړي.

د دې کنوانسیون لمخې هغه هېوادونه چې له اوبو څخه د ګټې اخيستنې په پار سره هوکړې ته رسېږي، بيلابيل موارد په پام کې ونيسي؛ لکه: جغرافيوي عوامل، اوبو پېژندنه، ټولنه، د يو هېواد لخوا د اوبو د استعمال اثرات په بل هېواد او يا هم نور موارد بايد په هوکړه ليک کې ځای شي.<sup>62</sup>

دغه کنوانسیون هېوادونه اړباسي، چې د اوبو پر مسير پراته هېوادونه د خپلو کړنو او برنامو په اړه مقابل لوري خبر کړي او د سيندونو د وضعيت په اړه اطلاعات له يو بل سره شريک کړي او پر دې مسير بل پروت هېواد ته جدي زيان وانه ږوي. که بل هېواد ته جدي زيان اوږي بايد له زيان لېدونکي هېواد سره مشوره وکړي او د دې ضرر د کمولو او يا له منځه وړلو لپاره اقدامات تر سره کړي او که مناسبه وي د خسارې جبران وکړي.

دا کنوانسیون د سيمه ييزو همکاريو په منظور د خاصو ميکانيزمونو او يا د ګډو

<sup>61</sup>Ibid. articl 4

<sup>62</sup> Articl6

کمیسیونونو د جوړولو وړاندیز کوي.“

په داسې حال کې چې د نړیوالو اوبو له مسیره د استفادې بڼه پر یو بل هیڅ ذاتي برتري نه لري. د نه توافق او یا د اختلافاتو رامنځته کېدو په صورت کې د نړیوالو اوبو پر مسیر پراته هېوادونه باید هڅه وکړي، چې ستونزې د انساني- حیاتي اړتیاوو سره سمې هوارې کړي او ۳۳ مه ماده یې هم د هېوادونو ترمنځ د ستونزو هوارولو ته ځانگړې شوې ده.“

### ج - نړیوال کنوانسیونونه په یوه لید کې

د ۱۹۹۷ کنوانسیون د اوبو په اړه اوسنیو هوکړو همغږۍ او د گډو اوبو په اړه د نویو او مشترکو هوکړو او بنسټونو رامنځته کولو توصیه کوي، په داسې حال کې، چې د ۱۹۹۲ کنوانسیون هېوادونه موظفوي، چې پورتنی اقدامات تر سره کړي، یانې د یو بل بشپړوونکي دي.

د ۱۹۹۲ کنوانسیون په صراحت سره تر سرحد ها خوا اوبو معلوماتو ته لاسرسی د ټولو خلکو حق گڼي او یا هم د لاس لاندې نیول شویو اقداماتو اغېزو ته اشاره کوي، چې پر اوبو او د سرحد ها خوا سیمه یې درلودلای شي، په داسې حال کې چې د ۱۹۹۷ کنوانسیون په دې اړه سکوت کړی. بل پلو د ۱۹۹۷ کال کنوانسیون د اوبو له زیرمو څخه د عادلانه او معقولې گټې اخیستنې لپاره د عواملو یو اوږد او جامع لېست برابر کړی، په داسې حال کې چې د ۱۹۹۲ کال کنوانسیون په نظر کې نه دي نیولي. د ۱۹۹۲ کنوانسیون پر بنیادي جوړښت ډیره روښنایي اچوي په داسې حال کې چې د ۱۹۹۷ کنوانسیون د جوړښتي لارښود لپاره هیڅ رسمي خطوط نه لري.

<sup>63</sup> Article 24

<sup>64</sup> Article 33

د ۱۹۹۷ کونوانسیون د ۲۷ کلونو لپاره تر ارزونې لاندې و او په همدې کال کې د ملگرو ملتونو د عمومي اسامبلې لخوا په لوی اکثریت تصویب شو. دا سند د ۲۰۱۴ د اگست په میاشت کې د اجرا مرحلې ته ورسېد او له همدې امله نسبتاً یو نوی سند گڼل کېږي. له دې سره سره د ۱۹۹۲ کال کونوانسیون د ۱۹۹۶ راهیسې د پلي کېدو وړ دی او په دې ترتیب یې د اوبو منابعو مدیریت او پراختیا لپاره یو اوږدمهالی بنسټ برابر کړی دی، که څه هم په ۱۹۹۲ کې یواځې داروپایي هېوادونو لپاره تنظیم شوی و.

د قانوني چارو د څېړونکو په اند، دواړه کونوانسیونونه د اصولو او قواعدو په حیث یو بل تکمیل او تقویه کوي او یو بل واقعیت راسپړي، چې ځینې دولتونه دواړو کونوانسیونونو پورې تړل شوي دي؛ ځکه چې د دې دواړو ترمنځ په یوه محدوده ساحه او جزیاتو کې توپیر لیدل کېږي.

په داسې حال کې چې دواړه کونوانسیونونه پر یوه موضوع راڅرخي، د ۱۹۹۲ کال کونوانسیون د مسالې سره انعطاف ناپذیره عمل کوي او د ۱۹۹۷ کال کونوانسیون اوبو څخه پر متعارفې گټې اخیستنې ټینګار کوي. دا ټکی باید په نظر کې ونیسو چې د ۱۹۹۷ کونوانسیون د نړېوالو شرایطو په نظر کې نیولو سره تدوین شوی، په داسې حال کې چې د ۱۹۹۲ کونوانسیون اروپا څخه بهر کم نامتجانس وضعیت ته پام کوي.<sup>65</sup>

<sup>65</sup> موسسه تحقیقاتي دران، هماغه، ص ۳۷-۳۸

## دويمه برخه

### د اوبو سرچينو د مدیریت او ساتنې په اړه د افغان حکومت پالیسي او

### ستراتیژیک چوکاټ

#### ۱ - د اوبو پالیسي او قانون

**الف - مخینه:** د افغانستان په تاریخ کې د ولایاتو په کچه بناروالی او حکومتولی نامرکزي بڼه وه. طبیعي منابع په تېره اوبه پر همدې شکل اداره شوې دي. معمولاً د اوبو منابع د میرآب لخوا اداره کېدې، چې هغه شخص به د بزگرانو له لوري ټاکل کېده. د میرآب دنده دا وه، چې اوبه توزیع، مصرف او په دې اړه بنسټیز تصامیم ونیسي او د دولت او بزگرانو ترمنځ یې د پل حیثیت درلود.

شدیدو جگړو د حکومتي جوړښتونو دا دودیزه بڼه هم متضرره کړه. سربیره پر دې چې اتیا سلنه وگړي په کلیو او بانډو کې ژوند کوي، خو جگړو پر دې چاره ډېر ناوړه اغېز پرې باسه.

#### ب - د پالیسي چوکاټ

په ۲۰۰۲ یم کال کابل کې یو نړیوال کنفرانس د اوبو د انکشافی سکتور اساس او بنسټ کېښود. ددې کنفرانس یوه پایله دا وه، چې د اوبو د سکتور په مختلفو برخو کې پالیسي رامنځته شوې. د اوبو د سکتور لپاره مهمه او عمده پالیسي عبارت ده « د اوبو د پالیسي ستراتیژیک چوکاټ » چې د اوبو د عالي

شورا لخوا په ۲۰۰۶ نومبر کې رامنځته شو. د دې چوکاټ اصلي محتوايات د اوبو سکتور په برخه کې د ځانگړيو قوانينو، پالیسيو، مقرراتو او کړنلارو لارښود دی.

1. د اوبيز سکتور د ستراتيژيکې پالیسي چوکاټ
2. په ۱۹۹۱ کې د اوبو تصويب شوي قانون بيا کتنه
3. د اوبيزو منابعو پالیسي او مقرري
4. له اوبو څخه د گټه اخیستونکو انجمن مقررره
5. کلیوالي او ښاري سيمو ته د اوبو رسولو ملي پالیسي
6. له ځمکې لاندې اوبيزو منابعو پالیسي او مقررره
7. د چاپريالساتني قانون
8. د اوبيزې برېښنا انکشافی پالیسي
9. د اوبو لگولو پالیسي او مقررره

د چاپريالساتني قانون د ملي شورا له لوري په ۲۰۰۷ کې تصويب او په دې ترتيب د اوبو عالي شورا لخوا ډیري پالیسي او مقرري وضع او تصويب شوي او ځينې يې تر غور لاندې دي.

د اوبيز سکتور ستراتيژيکې پالیسي چوکاټ او د اوبو نوی قانون به دا سکتور رهبري کړي. د دې چوکاټ جزیات په مشخص ډول پالیسيو، مقرراتو او طرز العمل کې راغلي دي. د اوبو قانون د پلي کېدو لپاره ۱۱ نور ځانگړي مقررات رامنځته شوي دي، چې څلور يې پخوا مطرح شوي دي.

- د سیندنيو حوزو شوراگانو رامنځته او اداره کول، د فرعي حوزو شوراگانې.
- له اوبو څخه گټه اخیستونکي انجمنونه رامنځته کول.

<sup>66</sup> استراتیژی انکشاف ملی افغانستان - اداره منابع آب، ۱۳۹۱، جلد دوم، رکن سوم ۱۸ مخ



- د سيندنيو اصلي او فرعي حوزو اعلانول.
  - اجازه نامې او جوازونه.
- پر دې سربېره د تقنيني اړتياوو پوره کول د دولت په سياسي رضایت او تعهد پورې اړه لري. په ځانگړي ډول، د گټه اخيستونکو ترمنځ د اختلافاتو او چاپېريالي تاثيراتو کمولو په صورت کې د مطابقت نه شتون.

### ج - د سيندنيو حوزو ملي مدیریت

د اوبو په اړه نوې پاليسي او قانون عمدتاً څلور برخې رانغاړي:

- (1) د اوبيزو منابعو هر اړخيز مدیریت: په مختلفو سکتورونو (څښاک اوبه، کرنې، زراعت، معادن، صنعت او ...) کې پلانول، پراختيا او د اوبو منابعو اداره کول؛ په داسې ډول چې يو بل پورې اړوند وي.
  - (2) د سيندنيو حوزو بڼه: د اوبيزو منابعو مدیریت او د اړوندو ادارو ايجاد لپاره د سيندنيو طبيعي پولو څخه به گټه واخيستل شي.
  - (3) د دندو وېش: د اوبيزو منابعو مدیریت په درې اړخونو کې دندې وېشي: د وزارت په واسطه د تقنين او پاليسي اړوند دندې، د سيندنيو حوزو د ادارو لخوا د وظيفو تطبيق او د خدماتي مؤسسو او تصديو لخوا عملياتي دندې سرته رسول.
  - (4) د اړوندو وگړو او ادارو ونډه اخيستل: په سيندنيو حوزو کې د اوبيزو منابعو مدیریت لپاره دا چاره حياتي ارزښت لري.
- دا موضوعات د نويو کاري اړخونو درلودونکي دي او د دې بڼو پېژندنه کولای شي د تخريب شويو ساحو په جوړولو، د اوبو لگولو د زيربناوو په اصلاح او د ژوند د سطحې په لوړوالي کې اغېزمن تمام شي. د اروپايي ټولني او آسيا پراختيايي

بانک لخوا په دې برخه کې فعالیتونه د پورتنۍ ادعا بڼه بېلگه ده، چې په یوه برنامه کې بېلابېلې کړنې؛ لکه د اوبو مدیریت، د بنسټونو تشکیل، د اوبو لگونې زیربنایي سیستم جوړول، د اوبو ټولنیز تنظیم او داسې نور تنظیم شوي دي. د دا ډول برنامه طرح او تطبیق د سیندنیو حوزو په مدیریت، د بنسټونو د تاسیس په موخه د طرز العملونو په رامنځته کولو، له اوبو د گټه اخیستونکیو انجمنونو په جوړولو او د سیمه ییزو استازو په پوهاوي کې مهمه ونډه لري. د دې برنامه تجربې کېدای شي د مقرر، مسودو او لارښوونو په تهیه کولو کې مؤثر تمام شي.

په اړوند وزارتونو کې د سیندنیو حوزو ملي مدیریت مهم اقدامات تر لاس لاندې نیولي، چې د خلکو عکس العمل هم مثبت دی او خوښي ښکاره کوي، چې په دې ډول به دولتي کارکوونکي د خلکو پر وړاندې حساب ورکونکي وي.

د اوبو زیربنایي پروژو د بنسټونو لپاره لازمه ده، چې د ټولنیز جنسیت او ښځو ونډه په نظر کې ونیول شي. دغه راز اړینه ده، چې د پروژو او برنامه تطبیق لپاره کافي منابع، وخت او ظرفیت شتون ولري.

## ۲ - افغانستان کې د اوبو مدیریت او پراختیا

مخکې له دې چې په افغانستان کې د اوبو مدیریت پراختیا ته کتنه وکړو، اړینه بولم، چې په دې هېواد کې د اوبو د مدیریت اړتیا ته نغوته وکړم.

## الف - افغانستان کې د اوبو د مدیریت اړتیا

د اوبو مدیریت او پر منابعو یې کامل تسلط د افغانستان لپاره د لاندې دلایلو پر اساس ډیره اړینه چاره ده.

الف: له ایران پرته د اوبو زیرمو په اړه افغانستان له بل ګاونډي سره ستونزه نه

<sup>۴۴</sup> استراتیژی انکشاف ملی افغانستان - اداره منابع آب، ۱۳۹۱، جلد دوم، رکن سوم، ۴۲ مخ

لري، يانې د افغانستان د اوبو ملکیت بلامنازه دی." لږه دا چې د گاونډيو په پرتله د افغانستان ستونزې د اوبو د مدیریت او سرچینې له پلوه ډېرې کوچنۍ دي. په ځانگړې ډول د مرکزي اسيا هېوادونه او د دوی برخليک د اوبو په لحاظ کاملاً يو له بل سره تړلی دی، په داسې ډول، چې هيڅ يو هېواد د اوبو مدیریت په اړه خلاص لاس نه لري؛ نو مخکې له دې چې افغان دولت د مدیریت په اړه له ستونزو سره مخ شي، بايد د اوبو سرچینې کنترول او خپل ملکیت پرې تثبیت کړي. ب: تړاو يو له هغو عواملو څخه دی، چې د يوه هېواد ټول نهادونه پر شاه تمبوي. افغانستان د تجارت او کرنې په لحاظ، گاونډيو پورې تړلی دی او گاونډي هېوادونه بيا په هغو اوبو پورې تړلي دي، چې ډېرې سرچینې يې په افغانستان کې دي.

دا تړنه تر دې کچې ده، چې په افغانستان کې د هلمند اوبو بندول په سيستان او بلوچستان کې انساني ناوړين رامنځته کولای شي، خو تر اوسه د افغانستان تړلتيا يواځيزه ده؛ ځکه د افغانستان اوبه داخل کې پرته له کومې موثرې گټې اخیستنې گاونډيو ته ورځي.

نړيوالو اړيکو کې دوه اصله شتون لري. يو داچې د يواځيزې تړلتيا د ضعف ښکارندويې کوي او د سياست په ډگر کې له ځان سره بي ثباتي راورې او بل اصل دا دی چې متقابلې وابستگي د قدرت منبع کيدای شي. لومړی اصل افغانستان کې په ښه ډول تجربه شوی او تر اوسه هم دوام لري.. يعنې افغانستان د يو هېواد په توگه په نورو پورې تړلی دی. نو ددې

سمير بدرد، دپهلوماسی آب و تاثیر آن بر مناسبات افغانستان با همسايه گان، کابل، صفحه انترنيتی  
آسمایي، ۲۰۰۷.

<http://www.aghanasmai.com/afghanasmai8/afghanasmai13/ab.htm><sup>69</sup>

لپاره چې افغان دولت وکولای شي له دغه یوازځیزوالي راووغی، پکار ده چې د اوبو منابع مدیریت شي، ترڅو د گاونډیو سیاست په خپله گټه راوڅرخوي.

ج: افغانستان د تاریخي تجربو پر اساس تل د خپلو منابعو په وجه د زبرځواکو يرغل لاندې راغلی دی او اوبه اوس هغه ارزانه او آسانه ماده نه ده، اوس خو د رڼو تېلو حیثیت لري، نو ددې لپاره چې دا خپلې اوبه راته سرخوړی جوړ نه شي او د اوبو په لحاظ هم په بل پورې ونه تړل شو، پکار ده چې اوبه په ښه توگه مدیریت شي.

د: افغانستان د پراختیا لپاره داسې یوې وسیلې ته اړتیا لري، چې پر مټ یې وکولای شي دغه جریان کامل کړي او دغه چاره د اوبو د سرچینو پر بنسټ کیدای شي.<sup>70</sup>

### ب - د اوبو سکتور او پراختیا (په افغانستان کې د اوبو منابعو مدیریت)

د ملگرو ملتونو د خوراکي توکو د پروگرام راپور پر اساس (۲۰۱۴)، افغانستان ۲۸،۷ سلنه پر اوبو تکیه هېواد دی، یانې افغانستان د اوبو اساسي منبع درلودونکی هېواد دی او ۸۰ سلنه یې د واورې ویلي کیدو او د ۲۰۰۰ مترو څخه لوړو ارتفاعاتو څخه لاسته راځي.<sup>71</sup>

خو د اوبو زیربناو جوړښت د هېواد د چټکې اقتصادي ودې لپاره مناسب نه دی. د کلني منځني کچې وړښت ۱۶۵۰۰۰ ملیونه مترمکعب په تناسب، چې د دې سبب کیږي د اوبو سطحه ۵۷۰۰۰ ملیونه متر مکعب ته ورسېږي، اوبو ته د لاسرسي کلني کچه تر ۲۷۷۵ مترمکعبه پورې رسېږي.

<sup>70</sup> هماغه اثر ص ۳

<sup>71</sup> موسسه تحقیقاتی دران، مروری بر آبهای فرامرزی افغانستان، کابل، چاپ دوم، مطبعه سادات، ص ۱

دا په دې يانې، چې افغانستان د اوبو ذخيره كولو وس نه لري، خو په كافي اندازه د اوبو د عرضې توان لري. په داسې حال كې چې د افغانستان بالقوه ظرفيت تر ۷۵ مليار د متر مكعبه اټكل شوی دی.

دغه هېواد په نړۍ كې تر ټولو كم د اوبو د ذخيره كولو ظرفيت لري.

۱.۱ جدول: په افغانستان كې د اوبو د توازن اټكل

د اوبو منابع	د اوبو منابعو ظرفيت ( د مليار د متر مكعب پر اساس)	اوسنۍ گټه اخيستنه د مليار د متر مكعب پر اساس	هغه منابع چې گټه نه ترې اخيستل كېږي.
سطحي اوبه	۵۷	۱۷	۴۰
ځمكې لاندې اوبه	۱۸	۳	۱۵
ټولټال	۷۵	۲۰	۵۵

په اوسني وخت كې يوه جدي ننگونه صحي اوبو ته نه لاسرسی دی. افغانستان د ۳،۲ ميليونه هكتاره ځمكې څخه په ۱۹۷۰ كې يواځې ۱،۸ ميليونه هكتاره ځمكه په ۲۰۰۸ كې كرلې وه چې له دې څخه يې يواځې ۱۰ سلنه په پرمختللي ډول د اوبخور سيستم څخه گټه پورته شوې او نوره ټوله په پخواني سيستم چې معمولا د ژورو څاگانو كېنډل دي، گټه پورته كېږي؛ دا هغه طريقه ده چې د ځمكې لاندې اوبو ته نه جبرانيدونكې تاوان اړوي.



په هېواد کې د اوبو د مدیریت او ذخایرو د پراختیا پر سیستم پانگونه نه ده شوي. د اوبو، اقلیمي شرایطو، ځمک پیژندنې، د اوبو کیفیت په اړه د اطلاعاتو نه شتون بله ستونزه ده، چې د اوبو په برخه کې د زیربناوو جوړولو پر وړاندې لوی خنډ بلل کېږي.

۱۹۶۰ او ۷۰ لسيزې په دې برخه کې د لویو بالقوه پروژو مناسب کلونه وو، چې وروستيو مناقشو او شخړو دا برنامې هم له ځنډ سره مخ کړې او په نهایت کې له ۲۰۰۲ تر ۲۰۱۴ پورې د نړیوالې ټولنې پر پروژوي پروگرامونو او مرستو تکیه وشوه. که د افغانستان اوبه مدیریت او پراختیا ومومي، شته ذخیرې د دې هېواد لپاره بسنه کوي. د اوبو په برخه کې د کافي زیربناو نه شتون هغه څه دي چې د اوبو په برخه کې ظرفیت جوړونې او پراختیا ته لوی تاوان رسوي. افغانستان یواځې له ۲۵ څخه تر ۳۰ سلنه پورې د اوبو ذخیرو څخه گټه اخلي او ناکامي یې د کافي منابعو په شتون کې ده او د مدیریت نه شتون یې د دې سبب کېږي چې ۲۰ څخه تر ۳۰ سلنه پورې ناخالص ملي تولید کم کړي.

د افغانستان ملي وحدت حکومت د اوبو مدیریت په برخه کې مهم گامونه اخیستي دي، که څه هم د اوبو زیربناو په اړه مهم گام لا نه دی اوچت شوی. د افغانستان د پراختیا ملي ستراتیژي دا مني چې اوبو ته لاسرسی د خلکو اساسي حق دی او د زیربناوو جوړول د حکومت له اصلي وظایفو څخه گڼي.<sup>۲۷</sup>

ملگري ملتونه هم پروگرام لري هغه خلک چې پاکو اوبو ته لاسرسی نه لري تر ۲۰۲۰ کال پورې یې نیمايي ته راتیت کړي. د اوبو عالي شورا جوړول او فني دفتر یې، د اوبو د منابعو لپاره د همغږۍ کونکې مدیریت سیستم منل او د لویو، منځنیو او کوچنیو پروژو د تطبیق او عملي کولو لپاره د مطالعاتو او څېړنو ترسره کول هغه

<sup>۲۷</sup> حکومت افغانستان، استراتیژي انکشاف ملی، کابل، ۲۰۰۸، ص ۵۱

مهم گامونه دي چې په دي برخه کې حکومت اخیستي دي. د ۱۹۹۶ کال څخه تر ۲۰۰۸ پورې د وچکالی او شخړو په دوام تر ځمکې لاندې اوبو څخه گټه اخیستنه په اوسنیو حالاتو کې په بي باکه توگه دوام لري او دا د دې سبب کېږي چې د ځمکې لاندې اوبو سطحه ټیټه شي. د اوبو څخه په بهساري توگه گټه اخیستنه، د نفوسو زیاتیدو او کډوالو راستنېدو په صورت کې به سیالی رامنځته شي.

د رسمي او قانوني چوکاټ نه شتون، قانون او سیاست نه شتون اوبو ته د زیاتیدونکې تقاضا ځواب نه شي ویلای. له یوه اړخه د اوبو منابعو مدیریت او پراختیا تر منځ د پیوند نه شتون او له بل پلوه د اقلیم تغیرات تر غور او ارزونې لاندې نه دي نیول شوي او دې برخې ته لازمه توجه نه ده شوي. د دوامدارې پراختیا، ټولنیز او اقتصادي ثبات لپاره اړینه ده، چې د اوبو منابعو مدیریت ته توجه وشي او تر بل هر وخت زیات په پنځو حوزو کې د اوبیزو منابعو منسجم مدیریت ته اړتیا لیدل کېږي.<sup>74</sup>

### ۳ - له پولې د اخوا اوبیزو سرچینو د مدیریت تشیکلاتي جوړښت

**الف - حکومتی بنسټونه:** که څه هم د ۲۰۰۹ کال اوبو قانون د اوبو منابعو مدیریت اصلي ماموریت د اوبو او انرژۍ وزارت ته ورکړی، خو د اوبو عالی شورا د سیاستونو او پلانونو په جوړولو کې رغنده او مهم رول لوبوي، له تخنیکي پلوه هم شورا صلاحیتونه لري او هم اجرایی قدرت څخه برخمنه ده. دا شورا چې په ۲۰۰۵ کې رامنځته شوې ده، د اوبو منابعو د مدیریت په اړه د څو سکتورونو مشري کوي او د چارو تنظیم او همغږي یې د شورا په لاس کې ده.<sup>75</sup>

<sup>74</sup> موسسه تحقیقاتي دران، مخکینی، ص ۳

<sup>75</sup> موسسه تحقیقاتي دران، مخکینی ۱۸ مخ

د اوبو عالي شورا چې مشري يې د ولسمشر دويم مرستيال پر غاړه لري، د پاليسي جوړولو، د قوانينو او مقررو څارل، د سياستونو اجرا او کنترول د دې شورا له مهمو صلاحيتونو څخه گڼل کيږي.

شميره	دولتي بنسټ / وزارت	ماموريت او دنده
۱	د اوبو او انرژۍ وزارت	د اوبو منابع مدیریت، پراختیا او انکشاف او د اوبو زیربنا جوړول. برېښنا تولید/اوبیزه انرژي
۲	د کرنې، مالدارۍ او اوبو لگولو وزارت	د اوبو لگولو سیستم پراختیا او د فارمونو د اوبو تامینول
۳	د ښاري پراختیا وزارت	د ښاري اوبو پراختیا او قانوني کول
۴	د کلیو او پراختیا وزارت	د کلیو او اوبو تامین، د برېښنا تولید وړو پروژو حمایت او په وړه کچه د اوبو لگولو سیستم پراختیا
۵	د کانونو وزارت	د ځمکې لاندې اوبیزو منابعو، مدیریت، څارل، کشف، کنترول او پراختیا
۶	د عامې روغتیا وزارت	د څښاک اوبو تنظیم او پر کیفیت یې نظارت
۷	د چاپیریال ساتنې ملي اداره	د چاپیریال په اړه د اوبو په کېون ټولو فعالیتونو او چارو تنظیم او

نظارت		
د اوبو له منابعو څخه د گټې اخيستنې په منظور د پلانونو جوړول، انكشاف او پراختيا او د حكومتي نهادونو رهبري او همغږي كول	د اوبو عالي شورا	۸
د اوبو په سكتور كې د ظرفيت جوړونې ترڅنگ د مشورتي او تحقيقاتي فعاليتونو پرمخ بېول	د افغانستان د هايډرولوژي ملي كمېټه	۹
د وړښت په اړه د معلوماتو راټولول	د هواپيژندنې اداره	۱۰
د اوبو سكتور په اړه تحقيق او مشوره ورکول	د علومو اکاډمي	۱۱
د اوبو په اړه ټول هغه موضوعات چې په نړيوالو چارو پورې اړوند دي	بهرنيو چارو وزارت	۱۲
د اوبو په اړه د قوانينو او مقرراتو توضيح او تشریح	د عدليې وزارت	۱۳
د اوبو د پروژو په اړه د برنامو تمويلول	د ماليې وزارت	۱۴
د اوبو د ټولو مسايلو په اړه محافظت، اختلافات او مناقشاتو ته رسیده گي كول	د کورنيو چارو وزارت	۱۵

Government of Afghanistan, Afghanistan national development strategy, ANDS, Kabul, 2008, p.87

**ب - مدني ټولنې:** دا چې په افغانستان کې د اوبو مسله نسبتاً يوه نوې موضوع ده، نه حکومت او نه نړيوالي ټولنې دي برخې ته خاصه پاملرنه کړي، په دې برخه کې د مدني ټولنو دخالت هم د پام وړ نه دی. پر دې سربېره د هايپریش بل بنسټ په هېواد کې د « طبيعي منابعو څخه د نظارت شبکې » تر عنوان لاندې د مدني ټولنې کړنې ارزولي دي. د ۲۰۰۲ کال راهيسي د دې ټولنو په بېساري کچې زياتيدل د اوبو سکتور په اړه د دوی رول لوبول څو ځلي ډير اهميت لري.

ياده شبکه په ۲۰۱۲ کال کې د افغان او بهرنيو نهادونو سره تر مشورې وروسته رامنځته شوي ده. دا شبکه د ۶۲ مدني نهادونو او يو خپلواکو ارگانونو څخه جوړه شوې او موخه يې داده چې د افغانستان طبيعي منابعو څخه په شفافه او اغېزمنه توگه گټه واخيستل شي.<sup>76</sup>

د «تحقيقاتو او سولې روزلو سازمان»<sup>77</sup> په بریتانیه کې د چتم هاوس تحقيقاتي مرکز همکاره ډله ده، په سويلي آسيا کې يې د اوبو مدیریت په اړه څيړنه ترسره کړي. دا راپور د مرکو، آنلاين څيړنو او مشاهدو پر بنسټ برابر شوی او دې پايلې ته رسېږي چې په دې سيمه کې د اوبو مدیریت ډير ضعيف دی، د پولې هاخوا اوبو په اړه همغږي او گډ ليدلوری شتون نه لري، د کافي او مؤثر اطلاعاتو نه شتون بله ستونزه ده او د اوبو پېچلو شرايطو ته په پام بايد په ښه نيت لاسرسی نه د رقابت لمخې.

سربېره پر دې د ملي کچې څخه ښکته د اوبو مدیریت په پخوانيو سيستمونو ترسره کېږي او د اوبو ټولنيز اجتماعي مدیریت بنياد يې رامنځته کړی د ميراب

<sup>76</sup> دران تحقيقاتي بنسټ، مخکينی، ۲۰ مخ

<sup>77</sup> <http://www.ptro.org.af/completed-projects.html>



پخوانی سیستم،<sup>78</sup> د دوه لغاتو څخه جوړ دی چې میر رهبر او اوبه دي، دا کلمه خواوشاه ۲۰۰۰ کلن تاریخ لري چې د اوبو مدیریت به یې پرغاړه درلود. د ۶۰ تر ۷۰ سلنې پورې د اوبو مدیریت او اوبه لگول په همدې سیستم تر سره کېږي. د کارپوهانو په باور په اوسني وخت کې دا سیستم ځینې نیمګړتیاوې لري، خو د دې سره سره د میر آب رول حیاتي دی او له پامه نه شي غورځول کېدای. اما په دې وروستیو کې په دې پخواني سیستم کې د زورواکو لاسوهنې لیدل کېږي. د دې ستونزو سربېره د میر آب، جرګې او مرکې نقش د اختلافاتو په حل کې ځانګړی ارزښت لري.<sup>79</sup>

د اوبو قانون ۱۸مه ماده اوبو څخه د ګټه اخیستونکو انجمنونو ته اشاره کوي او د اصلاح شویو سیستمونو له جملې څخه یې ګڼي، چې له دې لارې سیمه ییزې ټولنې د اصلي برخوالو او شریکانو په توګه د اوبو په مدیریت او اداره کولو کې ګډون کوي، یادونه باید وکړو چې د محلي ټولنې مشارکتی سیستم له میر آب سره په ټکر کې نه ده، افغانستان د کلیوال اوسېدونکي ډیر لري او سیمه ییزې ټولنې په دې برخه کې ښه رول لوبوي.

د اوبو لګولو انجمنونه چې په ۲۶ مه ماده کې یې یادونه شوې د اوبو په ساتنه او کار کې مهمه ونډه لري. د محلي ټولنو پراختیایي شوراګانې چې د کلیو او پراختیا وزارت په چوکاټ کې فعالیت کوي، هم د اختلافاتو په سوله ایز حل کې مهم نقش لري.<sup>80</sup>

**ج- د اوبو سکتور او نړیوال مرستندویان:** د افغانستان د اوبو په سکتور کې د

<sup>78</sup> وکیل، میرباشی، کوکباشی، چکباشی او نور.. هم میر آب ته کارول کېږي.

<sup>79</sup> Hbs, in conversation with khwagakakar, <http://www.boell.de/en/2014/03/10/civil-society-could-independently-provide-analysis-and-information-policy-makers>

<sup>80</sup> دران تحقیقاتي مؤسسه، مخکینی، ۲۱ مخ

نړيوالي ټولنې په لسگونه نهادونو کار کوي ، چې په لاندي ډول ورته اشاره کوو:

شميره	نړيوال شريکان / مرستندويه بنسټ	د مشارکت نقش او ډول يې
۱	نړيوال بانک	د افغانستان لپاره د بيارغونې صندوق ايجاد، د اوبو د سکتور لپاره مشورې، ظرفيت جوړونه، د کليوالي او ښاري اوبو تامين او پراختيا
۲	اروپايي اتحاديه	د کندز او آمو سيندونو د برنامو څخه ملاتړ، پر دې سربيره د کليوالي او ښاري پروژو او د ملي پيوستون په چوکاټ کې مرسته
۳	آسيا پراختيايي بانک	د طبيعي منابعو ملاتړ، د بلخ سيند او د غربي اوبيزو حوزو ملاتړ او د اوبو منابعو مدیریت
۴	د ملگرو ملتونو د کرنې او خوراکي توکو پروگرام	تحقيقاتي ملاتړ، د اوبو سکتور لپاره ظرفيت جوړونه او مشوره ورکول
۵	د آلمان تخنيکي مرستې (giz)	د اوبو د منابعو سکتور څخه قانوني او بنسټيز ملاتړ، په کابل، کندهار او هرات کې د انرژۍ او برېښنا توليد
۶	د آلمان پراختيايي بانک	په کابل، هرات، کندز کې مالي ملاتړ او د اوبو په سيستم کې بهبود رامنځته کول
۷	د متحده ايالاتو پراختيايي اداره (USAID)	د محلي، ښاري او کليوالي اوبو تامينولو لپاره د برنامو ملاتړ، د هلمند کجکي برېښنا پروژې ملاتړ،

د راتلونکو پروژو لپاره د ظرفيت او مهارت لوړول		
د اوبو منابعو په اړه علمي مطالعات، د ملي پيوستون په برنامو کې گډون، بلخ کې د اوبو منابعو ملاتړ، د کابل د اوبو تامين مطالعه او فاضله اوبو لپاره تدابير نيول، او د ده سبز سيمې د اوبو تامين او فاضله لپاره ترتيبات برابرول	جاپکا (جاپان)	۸
د اوبو پيژندنې نړيوالې برنامې له طريقه د اوبو ملي منابعو د پراختيا په برنامه کې ونډه اخيستل، د پراختيا لپاره يې هڅې کول او د ظرفيت لوړولو برنامو ملاتړ	يونسکو	۹
د سلما بند جوړول، د اميرغازي او قرغي بندونو بيارغونه او د ظرفيت لوړولو برنامو ملاتړ	د هند حکومت	۱۰
د ظرفيت لوړولو برنامې ملاتړ او د اوبو او انرژۍ وزارت په چوکاټ کې د تحقيقاتي موسسې رامنځته کول	ايران دولت	۱۱
د دهله بند مالي لگښت د ملي پيوستون په چوکاټ کې د کليوالي اوبو مدیریت تامين	د کانادا نړيواله پراختيايي اداره	۱۲
د کانونو وزارت په چوکاټ کې د ځمکې لاندې اوبو د کيفيت ارزول او څارنه	د امريکا د ځمکپيژندنې تحقيقاتي اداره	۱۳

۱۴	ملګري ملتونه - هيبتات	د ښاري پراختيا وزارت په چوکاټ کې د ښاري اوبو برنامو ملاتړ
۱۵	د ملګرو ملتونو پراختيايي پروګرام	د اوبو په اړه د کوچينو برنامو ملاتړ او هغو برخو ته يې پاملرنه چې بين المللي مسايلو سره کار لري
۱۶	د غرنيو سيمو د پراختيا نړيوال مرکز	له پولې په اخوا برنامو کې ګډون، تجربو، د سيمه ييزو نهادونو شريکول او د سيمه ييزو اړيکو يو مرکز جوړول <sup>81</sup>
۱۷	د بریتانیې نړيواله پراختيايي اداره	د ملي پيوستون په چوکاټ کې د کليوالي اوبو مدیریت ملاتړ
۱۸	ډنمارک	د ملي پيوستون په چوکاټ کې د کليوالي اوبو مدیریت ملاتړ
۱۹	ناروې	د ملي پيوستون په چوکاټ کې د کليوالي اوبو مدیریت ملاتړ

د ران تحقیقاتي مؤسسه، مخکینی، ۲۲مخ

### د - له پولې د اخوا اوبو په اړه علمي او تحقیقاتي بنسټونه:

په نړۍ کې د پولې اخوا اوبو په اړه تخنیکي او مطالعاتي کارونه کم نه دي. په ځینو کې مشخصا د افغانستان د پولې هاخوا اوبو یادونه هم شوې، د افغانستان

د دي برنامي غړي هېوادونه عبارت دي له افغانستان، بوتان، بنگلادېش، چین، هند، میانمار، نیپال او پاکستان<sup>81</sup>

اوبيز اطلس، چې د نړيوالې ټولنې او اوبو لگولو وزارت، چاپيريال ساتنې ادارې او نورو اړوندو ارگانونو په گډه همغږۍ او همکارۍ جوړ شوی په تېره يوه لسيزه کې د فني اطلاعاتو لاسته راوړلو تر ټولو لويه او غني وسيله ده. په ۲۰۱۱ کې د ملگرو ملتونو پراختيايي برنامې، د انساني پراختيا ملي راپور تر عنوان لاندې بله مهمه څېړنه ده، چې په دې برخه کې ترسره شوې. د دې سره سره، سره په افغانستان کې دا کارونه کم تر سترگو کېږي. د افغان کارپوهانو او ليکوالانو لخوا په دې برخه کې ډېرې کمې ليکنې شوې دي او د هلمند اوبو په اړه نجيب آقا فهميم چې دمگړۍ (۱۳۹۶) د بهرنيو چارو وزارت د پالیسي رئيس دی، ليکنې کړې دي او نورو څېړونکو په دې اړه کومه خاصه پاملرنه نه ده کړې.

د افغانستان د علومو اکاډمۍ د سيمه ييزو مطالعاتو مرکز په ۲۰۱۴ کې د افغانستان له پولې ها خوا اوبو په اړه کنفرانس را وغوښت، چې موخه يې د تحليلگرانو او کارپوهانو د نظرياتو تبادلې او تخنيکي مسایلو څېړل وه. د هشت صبح ورځپانې په ۱۳۹۳ کې د دې موضوع په اړه درې ورځې پرلپسې مقاله نشر کړه او په کې پر چاپيريال، اقليم او کرنيزو برخو اغېزې څېړل شوی دی. په دې مقاله کې د اوبو منابعو د بهبود او پراختيا باندې ټينگار شوی، خو په دې اړه يې د سيمه ييزو همکاريو په اړه څه نه دي ويلي.

د افغانستان د پيلوماسۍ انستيتيوت چې د بهرنيو چارو وزارت په چوکاټ کې فعاليت کوي، د دې موضوع په اړه د کارپوهانو گډه ناسته رابللې وه. کارپوهان

<sup>82</sup> د پروفيسور نجيب آقا فهميم ليکنه د افغان زريزي په نوم مجله کې په ۱۲ جون ۲۰۱۴ کې خپره شوه. په ۲۰ آگست، می ۲۷ او جولای په ۱۶ د نيبله هورخش په نوم يو چا مقالې ليکلې چې نومونه يې هم دي، «منابع آبی افغانستان نیاز به مدیریت سالم دارد»، «محیط زیست قربانی جنگ آب» او «نبود ذخیره آب یک چالش عمده محیط زیست» او د لاندې لینکونو څخه لاسته راټلای شي:

<http://Bam.af/1393/03/7enviroment-afghanistan-water-war>—<http://Bam.af.1395/05/29/environment-afghanistan-water-victims/and><sup>83</sup> <http://Bam.af/1393/05/25/enviroment-afghanistan-wather/>

کولای شي د تمایل په صورت کې له جاري هڅو سره یو ځای شي، که څه هم په دې برخه کې د افغان دیپلوماتانو گام مهم ښکاري.

## ۵ - د افغانستان د اوبو د مدیریت په اړه د سیاسي گوندونو لیدلوری

سیاسي گوندونه او استازي یې د دې موضوع د حساسیت په نظر کې نیولو سره رسمي څرگندونې نه کوي. دا واضح اظهارات یواځې د اشرف غني لخوا د کمپاینې شعار په ترڅ کې وشو، چې د تحول او تداوم منشور مهمه برخه جوړوي د اوبو مدیریت په اړه د واضح میکانیزم پر درلودلو، گاونډیو هېوادونو سره پر همکارۍ او نړیوالو قوانینو په کې ټینگار شوی دی.

له دې سره سره په دې سند کې د عمومي افکارو خوښ کړای شویو پالیسیو په څنگ کې، گاونډیو په ځانگړي ډول ایران او پاکستان سره د هریرود، مرغاب او کابل-ایندوس په اړه د هیڅ ډول هوکړو یادونه نه ده کړې.

جمهوری ریاست مقام ته له رسیدو وروسته غني په ۲۰۱۴ د سپتمبر په ۲۱ له بي بي سي سره په مرکه کې د افغانستان د اوبو مسلي پر نقش ټینگار وکړ او پر دې یې تاکید وکړ چې دغه سکتور ته به لومړیتوب ورکوي. "دغه روحیه او خبرې یې د سوگند کولو مراسمو کې هم مشهودې وي."

## ۴ - د اوبو د سرچینو د مدیریت هر اړخیزه تگلاره

د اوبو د سکتور د ستراتیژۍ په شان، د اوبو قانون، د سیندنیو حوزو پرمختیا ته د

<sup>84</sup> دران تحقیقاتي موسسه، مخکینی، ۲۷ مخ

د «تحول او تداوم» منشور، د اشرف غني احمدزي انتخاباتي کمپاین لخوا خپور شوی کتاب، ۲۰۱۴، ۱۹۳.

<sup>85</sup> ۱۹۸، ۱۹۳ مخونه

له بي بي سي سره د جمهور ریس مرکه، د لاندې لینک څخه کولای شی ترلاسه کړی:

<http://www.facebook.com/video.php/=10152476464538292&set=34246523291&type=2&theater><sup>86</sup>

<sup>87</sup> د تحلیف په مراسمو کې د جمهور ریس د وینا متن، ۲۰۱۴، میزان، کابل - افغانستان



اوبستو او د ځايي شريکبانو د پياوړي گډون پر بنسټ د اوبو د سرچينو مدیریت يوه هراړخيزه تگلاره خپله کړې ده. د مثال په توگه، د اوبو دسکتور ستراتيژي، د اوبو د سرچينو د مدیریت، فعاليت او د اوبو د برابرولو او د سيستمونو د ساتنې سربيره له اوبو د استفادې د ویش په اړه پرېکړو کې، د نهايي گټه اخیستونکي د گډون پر اړتيا ټينگار کوي.

همدا راز د اوبو قانون، د اوبو دسرچينو مدیریت او پلانونو په ټولو چارو کې د شريکبانو گډون هڅوي او پر دې باور دی چې دا شان گډون په ځانگړې توگه په ځايي کچه ډير اهميت لري.

د اوبو قانون، د اوبو ساتنې، کنترول او ادارې د ځانگړو اړخونو اصلي او حمايوي مسولیتونه، لاندینيو يوولسو وزارتونو او ادارو ته سپارلي دي:

- ✓ د انرژۍ او اوبو وزارت
- ✓ د کانونو وزارت
- ✓ د عامې روغتيا وزارت
- ✓ د چاپيريال ساتنې ملي اداره
- ✓ د سرحدونو او قبایلو چارو وزارت
- ✓ د کرنې، اوبو لگولو او مالدارۍ وزارت
- ✓ د ښار جوړولو وزارت
- ✓ د کلیو د پراختيا او بيارغونې وزارت
- ✓ د ترانسپورت او ملکي هوايي چلند وزارت
- ✓ د بهرنیو چارو وزارت

په افغانستان کې د ملگرو ملتونو سازمان د مرستني ماموریت (یوناما) د قانون حاکمیت څانگه، د اوبو حقوق  
 د افغانستان پر کرنیزو اوبو د حاکم قانوني چوکاټ ارزونه، ۲۰۱۶، کابل اکتوبر، ص ۷

## ✓ د کورنیو چارو وزارت

د دغه هدف ترلاسه کولو لپاره، د اوبو قانون د سیندنیو حوزو شوراګانې او ادارې جوړې کړي، چې د تصمیم نیولو په بهیر کې د اوبو د ځایي ګټه اخیستونکو او نورو شریکانو ګډون او ونډه تشویق کړي.

ټاکل شوې چې د سیندنیو حوزو دا شوراګانې د افغانستان په پنځو حوزو کې جوړې شي.

د سیندنیو حوزو شوراګانې، د نورو موضوعاتو ترڅنګ په خپلو سیندنیو حوزو کې دغه مسؤلیتونه په غاړه لري:

- د اوبو ملي تګلارې ته پام سره، د اوبو د سهمیې ټاکل.
- د اوبو د حقونو (حقابو) د تامینولو د چارو تنظیم او څارنه.
- له اوبو د ګټې اخیستنې د اجازه لیک ارزونې، تنظیم او ردولو په اړه د معیارونو رامنځته کول.
- له اوبو د ګټې اخیستنې د اجازه لیک صادرول، بدلون او یا لغوه کول.
- د سیندنیو حوزو د فرعي شوراګانو د چارو څارنه او د هغوی د پرېکړو بیاکتنه.
- د اوبو د وېش او ګټه اخیستنې پر سر د شخړو هوارول.

د سیندنیو حوزو پر شوراګانو او ادارو سربېره د اوبو قانون د انرژۍ او اوبو وزارت مکلف کوي، چې له اوبو د ځایي ګټه اخیستونکو اړونده دولتي بنسټونو او شریکانو به ګډون د سیندنیو حوزو فرعي شوراګانې جوړې کړي. د سیندنیو حوزو فرعي شوراګانې د شخړو د حلولو هغه صلاحیتونه لري، چې د سیندنیو حوزو شوراګانې یې لري، خو فرعي شوراګانې د اوبو د ګټه اخیستنې اجازه لیک د صادرولو او

تعدیلولو واک نه لري.

څرنګه چې وړاندې وویل شو، د سیندنیو حوزو د فرعي شوراګانو چارې او پرېکړې د اړوندو سیندنیو حوزو د شوراګانو تر څارنې او ارزونې لاندې وي. د اوبو د سرچینو د مدیریت هر اړخیزې تګلارې سره سم، د اوبو قانون وړاندوینه کوي، چې د اوبو د سرچینو په ساتنه او اداره کې له اوبو د ځایي ګټه اخیستونکو ټولنې مهمه ونډه اخلي. دغه قانون دوه بیلابیلې ټولنې جوړوي: له اوبو د ګټه اخیستونکو ټولنې او د اوبو لګولو ټولنې. د یاد قانون د لسمې مادې ۱۲ جز د انرژۍ او اوبو وزارت مکلفوي، چې د اوبو ګټه اخیستونکې ټولنې جوړې کړي؛ دغه ټولنې د حقیقي او حکمي اشخاصو داودطلبه ډلې دي، چې په خپلو ټولنو کې له اوبو ټولنیزه، اقتصادي او حرفوي ګټه اخیستنه تر غور لاندې نیسي.

د یاد قانون ۱۱ مادې پنځم جز د کرنې او اوبولګولو وزارت مکلفوي، چې د اوبو لګولو ټولنې جوړې کړي. د اوبو لګولو د ټولنو د ونډې په اړه د همدې قانون په ۲۳ ماده کې راغلي، چې د کرنې او مالدارۍ وزارت کولای شي په ځانګړو سیمو کې د اوبو لګولو شبکو کې د اوبو د ویش مسولیت د اوبو لګولو ثبت شویو ټولنو ته وسپاري. د اوبو قانون ۲۳ ماده د اوبو لګولو ټولنې د اوبو لګولو دودیزو سیستمونو سره تړي او دغو ټولنو ته اجازه ورکوي چې د حقابو، اداره او مسولیت خپلو ټاکل شویو میرآب باشیانو او میرآبانو ته وسپاري.<sup>۹۰</sup>

#### ۴ - د اوبو د سکتور حقوقي او سیاسي چوکاټ

د اوبیزې انرژۍ ظرفیت ته په کتو او دا چې دا انرژۍ ارزانه او د تغیر وړ ده او په ورځني ژوند کې یې د اهمیت په ډیریدو سره سره افغانستان د اوبو مدیریت او

<sup>۹۰</sup> په افغانستان کې د ملګرو ملتونو سازمان د مرستي دفتر، مخکینی ص ۹



پراختیا لپاره د اوبو لگولو په برخه کې ډیر تمرکز کړی دی.<sup>۲۱</sup>

د اوبو سکتور اوسنی بنیاد په ۲۰۰۲ کې د نړیوال کنفرانس په ترڅ کې کېښودل شو او په پایله کې د کابل هوکړه لیک لمخې د اوبو سکتور په برخه کې د اوبو عالي شورا پر اساس په ۲۰۰۶ کې د « اوبو سکتور ستراتیژیک چوکاټ » تر عنوان لاندې قوانین، مقررات او پالیسي رامنځته شوي.

تر دې وروسته د اوبو سکتور مدیریت پروژه ای بڼه خپله کړه او له کمې او کیفی نظره یو جامع سیستم چې د ښځو ونډه هم پکې ښکاره وه، طرح شو.<sup>۲۲</sup>

د « اوبو سکتور ستراتیژیک چوکاټ » د پولې هاخوا اوبو څخه د مناسبې او دوه اړخیزو گټو په نظر کې نیولو سره تدوین شو، چې په هغه کې د پولې هاخوا سیندونو د انکشاف او پراختیا لپاره د نهادونو همکاريو او په دې اړه د یو کلي چوکاټ نه شتون یې د کمزورۍ ټکي دي. په دې سند کې د گاونډیو هېوادونو پر اړتیا او متقابل اعتماد او څو اړخیزې پراختیا لپاره پر همکارۍ ټینګار شوی دی.

د افغانستان د اوبو سکتور پراختیا ته د ملي پراختیایي ستراتیژي په دریمه برخه کې نغوته شوې. دا سند په سیمه ایزه او نړیواله کچه د هېوادونو همکاريو ته اشاره کوي او د انرژي تولید په برخه کې د زیربناو جوړولو یادونه پکې شوي ده. د پولې هاخوا اوبو اړوند ستراتیژي، چې د یو ماسټر پلان په شکل په ۲۰۰۴ کې وړاندې شوه، په فرعي څانگو او د انرژي تولید په برخه کې د اړونده بنسټونو همغږۍ او همکارۍ ته اړتیا لري.

د اوبو او برېښنا وزارت دنده لري، چې د گاونډیو هېوادونو سره د پولې هاخوا اوبو پر سر د بحث لپاره د اوبو منابعو ملي انکشافی برنامه تر لاس لاندې ونیسي.

<sup>۲۱</sup> Government of Afghanistan, Afghanistan national development strategy, water resources management, Kabul, 2008, p.24

د قانوني اړخه د اساسي قانون ۹ ماده د اوبو محافظت او مدیریت لپاره اړونده ادارې او نهادهونو ته دنده سپاري، همدا راز د اوبو قانون (۲۰۰۹) د اړونده نهادهونو او وزلو تر نقش په روښانه توګه بیان کړی او هغوی ته دنده سپاري، چې د فرعي برخو مدیریت لپاره اساسي ګامونه واخلي او فني اداره په دې برخه کې د همغږي کونکې ادارې په توګه رول ولوبوي.

د اوبو قانون ۸ ماده د اوبو او برښنا وزارت مکلفوي چې د پولي هاخوا اوبو په اړه د بهرنیو چارو او سرحدونو او قبایلو چارو وزارت سره تر همغږي وروسته لازم ګامونه پورته کړي.

د لومړیتوبونو ملي برنامو څخه یې د اوبو او طبیعي منابعو انکشاف برنامه کې د سیمه ایزه منابعو تونل برنامه او همداراز د انرژۍ وړاندې کولو ملي برنامه هم په ټوله کې هغه پروګرامونه دي چې په دې برخه کې اخیستل شوي دي.

د نوموړو پروګرامونو اصلي موخه د پولې هاخوا اوبو سم مدیریت او ساتنه ده او په زراعتي، صنعتي، او انرژي تولید برخه کې یې د اوبو پر اهمیت ټینګار کړی.

په دې برنامو کې وړاندوینه شوي چې د پولي هاخوا اوبو سالم مدیریت او سمې ګټې اخیستنې په پار لازمه ده د ګاونډیو هېوادونو سره پروتوکولونه او هوکړه لیکونه رامنځته او د زیان نه رسولو لوظنامې له یو بل سره لاسلیک شي.

د اوبو او انرژي وزارت په دې وروستیو کې د پولې هاخوا اوبو په اړه د پالیسي طرح جوړه کړې چې دم ګړی د جمهور رئیس د میز پر سر پرته ده. په اوسمهال

<sup>۱۱</sup> Government of Afghanistan, agriculture and rural development cluster, national priority program 1, national water and national resources development program, Kabul, 2013, p.38

<sup>۱۲</sup> Government of Afghanistan, infrastructure development cluster, nation priority program 3, national energy supply program, Kabul, 2011, p.29

<sup>۱۳</sup> د اوبو او برښنا وزارت د هایدروپولیک کمیټې غړي ګاوه صاحب سره مرکه.



مور دې پالیسي ته لاسرسی نلرو خو توقع داده، چې دا سند به د « ملي انکشافی ستراتیژی » او همداراز د « لومړیتوبونو ملي برنامه » سره په همغږۍ په دې اړوند د بنسټونو دندې مشخص کړي او دې مسالې سره د افغانستان د چلند ډول واضح کړي او په نهایت کې دا هېواد د اوبو مؤثر او سالم مدیریت خواته بوځي.

## ۵- د ملي وحدت حکومت او د اوبو د سرچینو مدیریت

د ملي وحدت حکومت د خپل کار د پیل راهیسې د اوبو مدیریت او د دې ثروت بدلول پر سرمایه باندې، هم د مقررو او پالیسیو د جوړولو په برخه کې او هم د اجرایې او تخنیکي برخه کې مهم ګامونه اخیستي دي. په دې برخه کې د اوبو او انرژۍ وزارت سربیره، د کلیو او پراختیا، کرنې او اوبو لګولو وزارتونو هم د اوبو مدیریت په اړه مهمې چارې تر سره کړي دي.

د ملي وحدت حکومت، د اوبو مسلې ته د بنسټیزې پانګې په توګه ګوري او خپلو ستراتیژیو کې یې د اوبو سرچینو مدیریت او په افغانستان کې د روانو اوبو مهارول له لومړیتوبونو څخه شمېرل کېږي. ځکه چې د اوبو د مناسب مهار او مدیریت له لارې کېدای شي هېواد دوامداره سولې، ټیکاو او همدا راز د مشترک المنافع هېوادونو د مناسبې ګټې اخیستنې لپاره یوې هوکړې ته ورسېږي.

ولسمشر اشرف غني، په بیلا بیلو اقتصادي او پراختیایي ناستو کې ټینګار کړی چې د اوبو مهار او مدیریت ته به جدي پاملرنه وکړي او د همدې موضوع د اهمیت په پام کې نیولو سره یې په ۱۳۹۴ کال کې د اوبو او اراضی عالي شورا

ضیا دانش، حکومت و مدیریت منابع آبی کشور، وبسایت ریاست جمهوری ۲۰۱۷. د لاندېو معلوماتو لپاره

لاندې سایت وګوري:

حکومت + و + مدیریت + منابع + آبی + کشور / [Aop.gov.af/dari/4134](http://Aop.gov.af/dari/4134)



رامنځته کړه چې په سر کې یې خپله ولسمشر قرار لري او د اوبو مدیریت په اړه یې ځانگړې او ډیرې ناستې کړې دي.”

### الف - د پالیسي تدوین او پلان جوړونه

د اوبو حیاتي پانگې د مدیریت او گټې اخیستنې لپاره د اوبو سکتور ستراتیژي رامنځته شوې، چې لمخې یې تخنیکي مطالعات، د ۳۲ پروژو تفصیلي ساختمان ډیزاین تر لاس لاندې دي. د دې ترڅنګ ځینې نورې ډیرې پروژې لکه د صحي اوبو، کرنې او برېښنا د تولید لپاره په نظر کې نیول شوي دي. دا پروژې به په لنډمهال، منځ مهال او اوږد مهال کې د پام وړ محسوس نتایج ولري.

افغانستان تیرې یوه نیمې لسيزه کې د ۱۱۱ بندونو مثمریت او نظرسنجي کړې ده چې ځینې یې تر څیرنې لاندې، ځینې یې بشپړې او ځینې یې تر کار لاندې دي.”

د افغانستان حکومت د اوبو منابعو په اړه ملي انکشافی پلان لري چې په هغې کې د اوبو ذخیره کولو بندونه، د بیارغونې ملي برنامه، د کانالونو او سربندونو د بیارغولو په موخه د اوبو تاسیساتو سمون او د هېواد د ساحلي سیندونو تحکیم پلان لري، خو د اوبو منابعو د مدیریت او په دې برخه کې د ستونزو د حل لپاره بنسټیز ګام پورته کړي.

### ب - اقدامات او کړنې

افغان حکومت د مطالعاتو تر سره کولو او په دې برخه کې د لا ډېرو چارو پر مخ بیولو لپاره لاندې اساسي ګامونه اخیستي دي:

- د اوبو د ښه مدیریت لپاره هېواد په پنځو برخو ویشل چې په لاندې توګه ورته

اشاره کوو:

<sup>97</sup> هماغه

<sup>98</sup> هماغه

- ✓ د آمو رود حوزه (واخان، کوچه، کندز، اندراب او خنجان)
- ✓ د شمال رود حوزه (بلخاب او سرپل)
- ✓ د لوپدیز رود حوزه (هریرود، مرغاب، شرین تگاب، کشک، ادرسکن، کوشان، قیصار، گلران او خاشرود)
- ✓ د هلمند حوزه (ارغنداب، غزني، ترنگ، ارغستان او موسی کلا)
- ✓ د کابل حوزه (گلبهار، پنجشېر، کابل، لوگر، کونړ، علیشنگ او علینگار)
- په ۳۲ بندونو د ۲،۳۳ ملیارده ډالره په لگښت کار پیل شوی، چې تخنیکي مطالعات، ډیزاین او ساختماني او تفصیلي پلان پکې شامل دي. د دې بندونو د گټې سپارلو څخه وروسته به افغانستان مهمې پایلې ترلاسه کړي:
- ✓ شاوخوا ۳۶۶ زره هکتاره ځمکې خړوبېدل؛
- ✓ د شاوخوا ۲۳۰ زره هکتاره ځمکې د اوبو لگونې سیستم ښه کېدل
- ✓ د ۲۰،۳ ملیونه متر مکعب څخه د ډبرو اوبو زېرمونه
- دا چاره به زرگونو کورنیو ته روزي پیدا کولو وسیله شي او خلکو ته به د کار زمينه برابره شي، همداراز به د ملي عوایدو په لوړېدو او فقر په کمیدو کې مهمه ونډه ولري.

### ج- د اوبو د سکتور انکشافی پروژې

- د اوبو سکتور اړوند مهمې زیربنایي پروژې په کار اچول کېږي، چې د نړیوالو همکارانو او ډونرانو سره په ګډه، د لاندې انکشافی پروژو ملاتړ کېږي.
- د اوبو سکتور د اوبو سرچینو پېژندلو ته شاملېږي لکه: د ذخیروي اوبو لپاره د بندونو جوړول او د اوبو نور تاسیسات
- ښاري اوبه رسونه ذخیروي بندونو ته اړتیا لري، څو سطحی اوبه تر لاسه شي
- کلیوالي او ښاري اوبه رسونه، د څاګانو کېندلو، تجهیزاتو او سروې ته اړتیا لري
- د اوبو انتقال بخشونه د اوبو بندونو جوړولو، کانالونو او پایپ لاینونو ته شاملېږي
- د اوبو استفاده کولو برخه د اوبیزې برېښنا تولید، د اوبو پمپ دستګاه، اوبو رسولو دستګاه، اوبو تصفیه کول او د اوبو توزیع مراکزو ته شاملېږي

- د زیربنا حمایوي اړخ د اوبخړخ (آبگردان) مراکزو اعمار ته اړتیا لري چې دا بیا د اوبو بندونو، سرکونو، د کارگرانو لپاره مؤقت کمپ جوړولو لپاره اړین دي.
- د ځمکې لاندې اوبه باید د ذخیروي حوزو او اوبو بندونو په واسطه بیاخلي پوره شي.
- د اوبو ذخیره کولو داسې چاره ولټول شي چې کافي اوبه په لاس راشي او د مالدارۍ لپاره په کافي اندازه اوبه ترلاسه شي.
- د سیندونو ساحل د وړاندو څخه باید کلک مخنیوی وشي.
- د ځنگلاتو احیا، کب نیونې محلات، ټولنیز ملاحظات او د حیات تنوع باید په پام کې ونیول شي.
- د سیلابونو کمښت اداره مکلفه ده چې ساختماني او مدیریتی تدابیر په پام کې ولري.
- د ده سبز او باریکاب اوبو اړتیا باید په جدي ډول په پام کې ونیول شي.
- د اوبو پر ذخایرو سربېره باید د وچکالی مخنیوي او مبارزې لپاره جدي پام وشي.
- د اوبو څخه په مؤثره او اقتصادي توګه د استفادې لپاره د نوې تکنالوژۍ څخه ګټه پورت شي.
- د ځمکې لاندې اوبو کنټرول او ساتنه او په معقول ډول ترې ګټه اخیستل.
- دا هغه پروژې دي چې د اوبو په سکتور کې ورته لومړیتوب ورکړل شوی دی.<sup>99</sup>

## د - لاسته راوړنې

- د ټاکلو موخو تر لاسه کولو لپاره په ۱۳۹۴ او ۱۳۹۵ کال کې اساسي ګامونه اخیستل شوي دي او په ۱۳۹۶ کال کې هم په دې برخه کې ښه فعالیتونه د اجرا په حال کې دي، چې له دې جملې څخه لاندې مواردو ته اشاره کوو:
- د هېواد په ګوټ، ګوټ کې د هایدرو لوجیکي نقشو د تهیه او ارقامو اخیستلو په اړه

<sup>99</sup> استراتیژي انکشاف ملی، اداره منابع آب، ۱۳۹۱، جلد دوم، رکن سوم زیربنا ۲ مخ

د هايډرو ميتيورو لوجيکي، ميتيورو لوجيکي او واورې اندازه کونکو نصبولو چارو پيليدل.

د سربند، کانالونو او د ساحلي اوبو تحکيم په موخه په لسگونه انکشافې پروژې په کار اچول، د اوبو ضايعاتو څخه مخنيوی او سالمه گټه اخيستل.

په پنځو حوزو کې د ماسټر پلان کار پيليدل.

د هېواد په پنځو اوبيزو حوزو کې د ۱۹۵۳ کيلومتره اوبو لگولو پروژې په نظر کې نيول، چې د اوبو ډيريدو کې به مهمه ونډه ولري او د ۵۲۰۰ زره هکتاره ځمکه به خړوبه کړي.

د ننگرهار ولايت گمبيري پروژې د ډيزاين چارې بشپړېدل، چې په ترڅ کې به يې ۳۵ زره زراعتي ځمکه خړوبه شي.

د افغانستان د اوبو ډيپلوماسي سند طرح نهايي کيدل.

د پولې ها خوا اوبو د پاليسي مسوده نهايي کيدل.

د ځمکې لاندې اوبو په اړه د مسودې نهايي کيدل.

د اوبو سکتور ظرفيت جوړونې پاليسي او استراتيژي نهايي کيدل.

د اوبو مديريت او يا اداره کولو د پاليسي ترتيب.

د سيند د سواحلو استحکام لپاره د طرحې جوړيدل.

د کاريزونو د بيارغونې طرح نهايي کيدل.<sup>100</sup>

## د رېښه برخه

### د افغان دولت لخوا د اوبيزو منابعو مدیریت او سیمه یيزې کښالې

افغانستان د پنځو سیندنیو حوزو، کابل، هلمند، آمو، شمال سیندونو او د هریرود درلودونکی دی او د دې پنځو څخه یې څلور حوزې د گاونډیو هېوادونه سره گډ جریان لري. ایران، پاکستان، تاجکستان او ازبکستان هغه هېوادونه دي، چې افغان سیندنی حوزې ورسره گډ جریان لري. هڅه کوو د افغان دولت لخوا د اوبو مدیریت په هکله د ټولو گاونډیو اندیښنې وڅېړو:

### ۱ - افغانستان او ایران

#### الف - افغانستان او ایران (تاریخي لیدلوری)

د اوبو د منابعو تخصیص د ۲۰ مې پېړۍ راهیسې د افغانانو د ناخوښې سبب شوی او پر دې باور وو، چې د ایران سیاستونو او اقداماتو د دوی گټې په نامناسبه توگه تر اغېزې لاندې راوستي. له دې سره سره په رسمي ډول د افغان حکومت له لوري دې موضوع ته چندان پام نه دی شوی، په داسې حال کې، چې بې ثباتي، د تخصیصي ظرفیتونو نه شتون او پراخ فساد د لازمي سیاسي غوښتنو پر مخ پراته خنډونه دي.

دا دوه هېوادونه په دوه نقطو کې د هلمند او هریرود په اوبو کې سره شریکه نقطه لري او همداراز د سیستاناوبېزه حوزه کې، د هلمند پر سر په لومړي ځل په ۱۸۷۱

کې منازعه رامنځته شوه؛ کله چې گولدمیت د افغانستان او ایران سرحد تثبیتاوه، د اوبو د ویش په اړه یې هیڅ ترتیبات ونه نیول. د گولدمیت په پریکړه کې د هر راز اختلافاتو حل لپاره یواځې یو پرگراف شتون درلود چې په دې ډول دی: «د سرحد په دواړو خواوو کې باید هیڅ څوگ دا صلاحیت ونه لري چې د هلمند سیند دواړو غاړو ته د کرنیزو ځمکو په اوبو کې لاسوهنه او تصرف وکړي.»<sup>101</sup> د هلمند سیند د کلونو تیریدو وروسته خپل لوری بدل کړ او د ۱۹۰۰ کلونو په لومړیو کې برتانیې یوځل بیا مداخله وکړه، په ۱۹۰۵ کې انګلیسي استازي مک ماهن کابو هماغه ډول ویش وکړ، چې گولدمیت کړی وه، یواځې د اوبو په اړه ویش یې اضافي کار و.

هغه دوه پر درې برخه اوبه افغانستان او یو پر درې برخه یې ایران ته ورکړې. دغه هوکړې تر ۱۹۳۰ کال پورې عملي و، له دې کال وروسته د وچکالی او اوبو ته د دواړو لورو د تقاضا په ډیریدو یو ځل بیا دغه مسله په جدي اندېښنه بدله شوه، دواړو هېوادونو په ۱۹۳۵ کې دیپلوماتیکې اړیکې جوړې کړې او په ۱۹۳۹ کې د ایران او افغانستان ترمنځ په کابل کې ځینې هوکړې وشوې، چې د هغې پر اساس دواړه خواوې د هلمند له اوبو مساویانه استفاده کوي.

اما د حسن نیت او اعتماد نه شتون له امله دا هوکړه هم د ستونزو سره مخ شوه او هرې خوا بل لوری تورناوه، چې گواکې د کانال او نورو تاسیساتو د جوړولو په لټه کې دي او د هوکړې د تطبیق له مفاد سره په ټکر کې دي.

تر ۱۹۷۰ پورې دې مسلې د دواړو هېوادونو د اړیکو پر څرنګوالي ژور اغیز درلود او د ۱۹۷۳ په مارچ کې د افغانستان د وخت صدراعظم موسی شفیق او د ایراني سیال عباس هویدا تر منځ هوکړه وشوه، چې د دې هوکړې لمخې ایران ۲۶ متره

101. pirouzmojtahed-zadeh, boundary politics and International boundaries of iran: A study of the origin, evolution, and implication of the boundaries of modern iran (universal publisher: 2007) p.226



مکعبه اوبه په هره ثانيه کې تر لاسه کولې. له دې سره سره اختلافات پر ځای وو او ايران په افغانستان کې د اوبو بند جوړول د خپل ځان په زيان او د خپلې اقتصادي پراختيا په لار کې خنډ بولي، په داسې حال کې، چې افغانستان بيا د ايران لخوا د اوبو حفر کول او ذخيرې جوړول د نړيوالو اصولو خلاف گڼي او ادعا لري چې ايران له خپله سهمه ډيرې اوبه تر لاسه کوي.

د دواړو خواوو له خوا دغه تورونه او انتقادونه دوام لري او افغان مقامات په خصوصي ډول نغوته کوي چې ايران افغانستان کې د بندونو د جوړولو پروسه سبوتاژ کړي. افغانستان ټينگار کوي، چې د کافي اوبو نه شتون د دې سبب کيږي چې د دوی بزگران د خشخاشو کښت ته مخه کړي.<sup>102</sup>

## الف ۱. - هامونونه او گودزره، چاپيريال ته تازه گوانبونه او د دواړو

### خواوو همکارۍ ته اړتيا

د هامون ( جهيل ) چې د هلمند، خاشرود، خسپاس رود، ادرسکن رود او فراه رود څخه رامنځته کيږي؛ مساحت يې ۵۶۶۰ كيلومتره مربع دی، چې ۳۸۲۰ كيلومتره مربع يې د ايران په خاوره او پاتې نور يې په افغانستان کې موقعيت لري.<sup>103</sup>

د فراه ولايت له رودخانو څخه په کلني ډول نږدې ۲۷۶۰ مليون مترمکعبه اوبه د هلمند هامون ته بهيږي. د هامون سيمې اقليم صحرايي دی، ډيره توده او وچه هوا

به گذارش موسسه جنگ و صلح، ايران با ادعاهای تازه ای مواجه است حاکی از آن که این کشور در قسمت ساخت بند در افغانستان دست به خرابکاری میزند. د ډيرو مالوماتو لپاره لاندې لينک وگوري

<sup>102</sup> <http://reliefweb.int/report/Afghanistan/iran-faces-renewed-afghan-dam-sabotage-claims>

تاريخ شفاهي افغانستان (۱۹۰۰-۱۹۹۲) (۱۳۸۰)، مرد آورنده صفا، اخوان، تهران: وزارت امور خارجه، مرکز

<sup>103</sup> چاپ و انتشارات، ص ۱۳۷

لري، د كلني ورنبت كچه يې هم ۵۰ ملي متر ته رسېږي. همدا لامل دی چې ورنبت د دې درياچې د اتكا وړ منبع نه شي كېدای.<sup>۱۰۴</sup>

د دې سيمې بله ځانگړنه داده چې د تبخیر<sup>۱۰۵</sup> اندازه په كې ډېره ده او په كال كې ۴۸۰۰ ملي متر ته رسېږي، موسمي ۱۲۰ ورځني بادونه يې بله ځانگړنه ده، چې د ثور اخر كې پيلېږي او په منځنۍ توگه ۲۸ كيلومتره سرعت لري.

په دې جهيل كې بيلابيل بوټي شنه كيږي، چې د سيمې د سمسورتيا لامل كيږي او د بيلابيلو كډوالو مرغانو پام ځانته اړوي. دغه سيمه د كبان روزنې مناسب ځای دی.<sup>۱۰۶</sup>

د دې سيند په گاوند كې كلي جوړ شوي وو او خلكو به يې د كرنې، كب نيونې او د مرغانو په روزلو سره خپل روزگار مخ ته بېوه. د خوړو اوبو شتون په دې سيمه كې چې گاوند ته يې وچه دښته شتون لري، د توريستانو خاصه توجه ځانته را اړولې وه.<sup>۱۰۷</sup> كه څه هم گودزره په افغان خاوره كې موقعيت لري خو اوبه يې د هلمند سيند څخه سرچېنه اخلي. د دې درياچې مساحت ۱۵۰۰ كيلو متر مربع او عمق يې ۱۰ مترو ته رسېږي، د هامون په څير دا سيند هم يو وخت د كډوالو مرغانو تمځای، د كبانو روزنځای او د كلېوالو خلكو د روزگار منبع وه او د اكويسيستم په جوړولو كې يې مهمه ونډه درلوده، گودزرده په ۱۳۷۰ كې د دوه عواملو لمخې وچه شوه: لومړی يې د هلمند په سيند كې د اوبو كمښت او دويم لامل يې د ايران په سيستان او بلوچستان كې د دې سيند اوبو څخه په غير عادلانه او غير منصفانه توگه گټه اخيستل و.

<sup>۱۰۴</sup> پوهنمل نجيب آقا فهيم، آب، صلح و امنيت برای همه، كابل، چاپ اول، ۱۳۹۵، ۱۹

<sup>۱۰۵</sup> د حرارت له وجهې د مايع تبديل په گاز باندي تبخیر څخه عبارت دی.

<sup>۱۰۶</sup> پوهنمل، نجيب آقا فهيم، مخكينی، ص ۱۹

<sup>۱۰۷</sup> هماغه

ایراني مقامات او رسنی د دې سیند وچېدو پرې پر افغانستان اچوي،<sup>۱۰۸</sup> دا په داسې حال کې ده، چې د ځینو سرچینو په وینا ایران ان د وچکالی په کلونو کې هم د معاهدې له اوبو څخه څو چنده ډیرې اوبه ترلاسه کوي. له بلې په ایران کې ځینې کرې د سیمې د ککړېدو پرې پر افغان حکومت اچوي، دا په داسې حال کې چې افغانستان هم د دې پدیدې قربانې دی او ایران دا چاره د خپل تقصیر د پتولو لپاره کوي.<sup>۱۰۹</sup>

## الف . ۲: - هرېرود د دوه هېوادونو ترمنځ بالقوه اختلاف

هرېرود ۸۵۰ کیلومتره اوږدوالی لري، چې ۵۶۰ کیلومتره یې په افغان خاوره کې بهیري.<sup>۱۱۰</sup> د ایران او افغانستان ترمنځ ۱۳۰ کیلومتره او د ترکمنستان سره یې ۱۱۰ کیلو متره گډه پوله جوړه کړې. په تېرو وختونو کې هرېرود د ډیرو اوبو په درلودلو ترکمنستان ته بهیدي او د قراقرم شگو کې جذبیدي، د هرات پخواني نومونه (هری او هر یوا) هم له همدې سیند څخه اخیستل کېږي.

په وروستیو کلونو کې دوه گاونډیو (ایران او ترکمنستان) د افغانانو اساسي اړتیاوو ته او د افغان حکومت له هر ډول اندېښنو په پام کې نیولو پرته یې په گډه د دوستۍ بند په نوم پرانیستی.<sup>۱۱۱</sup>

دغه بند چې د سرخس ولایت (د ترکمنستان سره په پوله پروت د ایران یو ایالت دی) په ۷۵ کیلومتري کې موقعیت لري او دواړو خواوو ددې پروژې د اجرا لپاره ۱۶۸ ملیونه ډالر ولگول.

دواړه خواوې په ډیره لویه پیمانې گټه ترې اخلي، په دې وروستیو کې، چې افغان

<sup>۱۰۸</sup> هماغه ۲۱ مخ

<sup>۱۰۹</sup> هماغه

<sup>۱۱۰</sup> پوهاند غلام جیلانی عارض، دریاهای افغانستان، اداره کتابخانه سیار اریک، ۱۳۸۳، ۳۵ مخ

<sup>۱۱۱</sup> پوهنمل نجیب آقا فهیم، مخکینی، ۲۲ مخ

حکومت د سلما بند جوړولو کار گړندی کړی، ایران په پرلپسي ډول افغان حکومت سره اړیکې نیسي، چې د هریرود حقوقي نظام تدوین کړي.<sup>۱۲</sup>

که لږ ژور فکر وکړو، دې نتیجې ته رسیږو چې د لاندې دلایلو پر اساس د ایران حقابه غوښتنه د نړېوال عرف او نړېوالو حقوقو لمخې مؤجه نه ده:

○ د هریرود اوبه د سیند ها خوا د ایران خاورې ته یې هم پراختیا موندلې ده، په داسې ډول چې ۲۱۴۰۰ کیلومتره مربع د ایران په خاوره کې موقعیت لري او په ایران کې د سرخس، کشف رود، گنبدلی، صالح آباد- جنت آباد، فریمان، تربت جام، شهرنو، باخزر، تاباد او کرات فرعي برخو اوبه هم همدې سیند ته بهیږي، چې په کال کې ۳۰۰ ملیونه متره مکعب اوبه تشکیلوي، دا په داسې حال کې ده چې د ایران دولت د دې اوبو مدیریت خپل انحصاري حق گڼي او حتی د اوبو څخه گټې اخیستنې ډول او اندازې په اړه د معلوماتو نه نشرولو حق خبره هم کوي.

که چیرې هریرود یو سرحدی سیند وبولو، نو بې له شکه ټولې برخې یې د یو حقوقي نظام تر چتر لاندې گڼل کېږي.<sup>۱۳</sup>

○ ایران په خپله خاوره کې پر ډیریو فرعي برخو مانع او بندونه جوړ کړي دي او نه پریردي، چې اوبه یې هریرود ته وبهیري لکه طرق بندونه، گلستان، چالی دره، فریمان او شوريجه دي، نو د همدې لپاره افغانستان هم په بالمثل ډول دا حق لري چې په خپله خاوره کې هم د هریرود اوبه مهار کړي.

○ هریرود موسمي سیند دی، په اوږي او ژمي کې یې د اوبو مقدار توپیر کوي او دا اوبه کله دومره کمیږي چې حتی د غوریان، زنده جان، کهسان

<sup>۱۲</sup> هماغه<sup>۱۳</sup> هماغه، ۲۴ مخ

او اسلام کلا والسوالی چې د دې سیمې په گاوند کې قرار لري، په ډیرو فصلونو کې په خپله د اوبو له کموالي سره مخ کیږي؛ نو له دې کبله هم په هریرود باندې د سرحدی سیند اطلاق نه شي کیدای.

○ ایران په وروستیو کلونو کې د دوستی بند جوړولو څخه مخکې د هریرود اوبو څخه ډیره کمه گټه پورته کوله او په هریرود پورې یې تړاو ډیر محدود وه او په کلیوالي سیمو پورې منحصر وو، په همدې سبب د افغانستان په خاوره کې ۱۳۵۰ قمري کې د سلما بند جوړول یو معمولي عمل دی او هیڅ کله هغه مهال د ایران مخالفت سره مخ نه شو.

○ د دوستی او نورو اړوندو بندونو په جوړولو افغان دولت رسمي اعتراض کړی او د کار په جریان کې یې هم افغان دولت د ۳۷۱ نمبر یادښت ۲۱/۴/۱۳۷۵ نیتې سره خپل رسمي دریځ څرگند کړ او د دې کار بندولو غوښتنه یې وکړه.

نو له همدې کبله د ایران دولت لخوا یو اړخیز عمل او د افغان دولت د اندیښنو په پام کې نیولو پرته د نړېوال عرف او حقوقو خلاف عمل دی چې د افغانستان لپاره هیڅ مسولیت نه ایجادوي.

په پای کې ویلای شو، چې د پورتنیو دلایلو لمخې د ایران دولت تقاضا د نړېوالو حقونو او عرف خلاف ده او په یو ډول د خپل حق څخه ډیره غوښتنه حسابیدای شي چې پر دې موضوع ډیر تاکید کیدای شي د طرفینو اړیکې زیانمنې کړي.<sup>۳۳</sup>

## ب - د سیستان او د هلمند د اوبو تاریخي مخینه

د تاریخ په اوږدو کې ایرانیانو پر افغاني سیستان ارضي ادعا وکړه، کله یې چې د

<sup>۳۳</sup>هماغه، ۲۵ مخ



انگریزانو په مرسته د سیستان ځمکه ونيوه، بیا یې د هلمند اوبو کې حق وغوښت، په تیرو کلونو کې ایران څو وارو د هلمند د اوبو په هکله له افغاني مقاماتو سره خبرې او هوکړې لاسلیک کړې دي، چې هر ځل پرې پښېمانه شوي او د لا زیاتو امتیازاتو غوښتنه یې کړې ده.

د سیستان سیمه د خپل لرغوني روښانه تاریخي سوابقو په لحاظ د افغانستان یو مهم ولایت دی، څرنګه چې دغه سیمه د افغانستان، ایران او بلوچستان په تقاطع کې پرته ده، نو په ۱۹ مه پېړۍ کې دغه سیمه د روسیې او انگریزي استعمارګرو د توجه وړ وګرځیده. په ۱۸۶۶ کې ایرانیانو د سیستان ولایت ته لاس اوږد کړ، چې د افغانستان او ایران ترمنځ خونړي جنګونه پېښ شول.

انگریزانو د هغې معاهدې لمدې چې په ۱۸۵۷ کې یې له ایران سره تړون کړی و، دوی د افغانستان او ایران ترمنځ د اختلافاتو د حل لپاره ځان د حکم په توګه ګاڼه. انگریزانو په ۱۸۷۲ کې د ګولد سمیت په مشرۍ یو حکم هیات وټاکه چې د افغانستان لخوا سید نورمحمد شاه خان او د ایران لخوا میرزا معصوم خان د دواړو هېوادونو استازولي کوله. ګولد سمیت د ۱۸۷۲ کال د آګست د میاشتې پر ۱۷ نېټه خپله پرېکړه اعلان کړه چې یوه برخه یې داسې وه:

په دې کې شک نشته، چې په ۱۰۸ کلونو کې سیستان په ټوله مانا د افغانستان د خاوري یوه برخه وه، البته په ډیرو پخوانیو وختونو کې سیستان د ایران خاوري یوه برخه هم وه، په اوسني عصر کې باید د دواړو خواوو ادعاګانې په نظر کې ونیول شي او د دواړو خواوو ملکیت باید تثبیت کړای شي.

ګولد سمیت د سیستان هغه ابادې سیمه چې درې خواو ته یې د هامون جهیل واقع دی او بلې خوا ته یې د هلمند رود بهیږي او د یوې جزیرې شکل لري ایران ته ورکړه، چې د سیستان سیمې ډیری نفوس هلته ژوند کوي. د چخاسور نفوس لږه برخه او د هلمند د پورته غاړې ځمکې، د سیستان دښتې د کوټک تر بند پورې



افغانستان ته پاتې شول. گولدسمیت د سید نورمحمد شاه د اعتراض سرپیره دا پریکړه وکړه.

د سیستان لانجه پر دغه ځای پای ته ونه رسیده، د هلمند رود چې پخوا د نادعلي ترڅنګ تیردیده، په ۱۸۹۶ کې د سختو سیلابونو په وجه، خپل لوری بدل او د پریانو په نامه په نوي لوري وبهیده، چې تر دې وروسته د اوبو ویش د افغانستان او ایران تر منځ د اختلاف ټکی شو.<sup>۳۳</sup>

مګر ښاغلی غلام رضا فخاري په خپل کتاب (د هیرمند سیند په اړه د افغانستان او ایران دولتونو اختلاف) کې داسې لیکي: د گولد سمیت د مسافرت، څېړنو او رای بهیر، چې یوه برخه یې د سیستان د برید پولو او هیرمند سیند په اړه ده، په دوه ټوکه کې راغونډ شوی او په خپله گولد سمیت هم مفصله سریزه کښلې ده، چې ځانته یو ځانګړی کتاب کیدای شي. دا کتاب چې د «ایران ختیځ» نومېږي په ۱۸۷۶ کې په لندن کې چاپ شوی دی او هغه پېښې رانغاړي چې د ماژورسنت جان لوویت او ایوان سمیت په قلم لیکل شوې دي.

د دې حکمیت په راپور کې د دواړو خواوو دعووو شرح د ایران او افغانستان د اساسي مدارکو او د دواړو دولتونو د بیا توضیحاتو، سیمه ییزو څېړنو، شفاهي اطلاعاتو، تاریخي حقونو او سوابقو، د افغانستان پر حقانیت د انگلستان د کمیشنر دلایل، د سیستان د تصرف موضوع، د کلیاتو، رایه او حکم لنډیز شامل دي. د حکمیت د رایې په لنډیز کې گولد سمیت په عدالت، انصاف او امثالو د ډډې لګولو په ترڅ کې داسې حکم کوي:

کله چې په یوه مسله کې تاریخي حقونه او اوسنی تصرف د یوه سیمه ییز مشر په شپږ اووه کاله پخواني نظامي اشغال ولاړ وي او په هغو حقونو او اړیکو برتري پیدا

عبدالغفار فراهی، افغانستان د دیموکراسی او جمهوریت په کلونو کې، ۲۰۰۲، دانش کتابتون قصه خوانی

<sup>۳۳</sup> بازار پېښور، دویم چاپ ۲۰۷ مخ

کړي، چې لږ وډیر د سلو کالو په شاوخوا کې په ټول هېواد کې عمومیت ولري او د حکمیت رایه د سیستان ایالت د کلابندې برخې تر ټولو ښه، له وګړیو ډک او ښیرازه ځای ورپرېږدي، په هر صورت په روښانه ډول د دې غوښتنه کوي او مناسب دي، چې د جبران کونکي لخوا زیانمن لوري ته له دې درکه ګټه ورسېږي. له دې امله له شک پرته د ایران دولت ساحلي لښکرې باید د نادعلي کلا پرېږدي او د هلمند سیند دواړه غاړې د کوهک بند پورې افغانستان ته تسلیم کړي. دا پرېکړه هم مناسبه او هم عادلانه ده په ځانګړي ډول هغه مهال چې د سیند غاړو د سکوهه سیستانیانو، دشتک او اصلي سیستان له اوسیدونکو سره پرتله شي. په داسې صورت کې د هیرمند سیند اصلي ناوه به له کوهکه تر ښکته ځایه د ایراني سیستان تر لویډ پخو غونډیو پورې چې د کرکيلي ځمکې رانغاړي د افغاني سیستان حدود ګڼل کېږي؛ نو ملک سیاه غر مناسبه نقطه ښکاري، چې سیستان له کرمان څخه جلا کوي.

نوموړی زیاتوي چې د سیستان شمال یانې دایران سویلي برید هم دلش جوین پوله ده، جایزه نه ده، چې د ایران له هامون څخه ورتیر او هاخوا ته متوجه شي. همداراز کرښه له جېې تر سیاه کوه (تور غره) پورې بندان ته نږدې ده، دا کرښه په څرګند ډول د ایران متصرفات ټاکي. دا موضوع هم باید په پام کې ونیول شي، چې له دواړه خواوې په هیڅ ډول شرایطو کې حق نه لري چې د هیرمند سیند دواړو غاړو د کرنیزو ځمکو په اوبو کې لاسوهنه او تصرف وکړي.<sup>16</sup>

### ج - د هلمند د اوبو په اړه د ایران او افغانستان ترمنځ اختلافات

د هلمند اوبو څخه ګټه اخیستنې د ایران او افغانستان ترمنځ په اړیکو کې یوه

غلام رضا فخاري؛ د هیرمند سیند په اړه د افغانستان او ایران دولتونو اختلاف، ژباړن: عبدالقیوم مشوانی،

۱۳۸۹، همدرد کتابپلورنځی جلال آباد، ۳۹ مخ

جنجالي موضوع پاتې شوې ده او شاوخوا ۱۰۰ کاله يې د دواړو خواوو پر اړيکو اغېز بڼندلی، تر هغو چې د ۱۳۲۶ کال وچکالی د دواړو خواوو ترمنځ د بي باوري او سوتفاهم زمينه برابره کړه. د دې خواوو ترمنځ شديد اختلافات سبب شول چې امريکا د منځگړيتوب وړانديز وکړي. په ۱۳۲۷ کې د دواړو خواوو متخصصينو چې د امريکا له لوري مشخص شوي وو، په کار پيل وکړ، د ياد کال په اوږي کې د دواړو خواوو استازو په واشنگتن کې مذاکرات وکړل او د دې مذاکراتو په پای کې يو بيطرفه کميسون د ۱۹۵۰ کال اکتوبر مياشت کې دواړو هېوادونو ته سفر وکړ او خپل راپور يې د فبروري په ۲۸ په کال ۱۹۵۱ کې په واشنگتن کې خپور کړ.<sup>۱۱۷</sup>

د افغانستان دولت د مختلفو ناستو په ترڅ کې د ناپيليې کميسون راپور وارزووه او بالاخره په ۱۳۳۱ د سنبلې په ۲۹ مه يې پريکړه وکړه، چې ددغه راپور موندنې مني او له ايران سره به په دې اړه هوکړې ته ورسېږي.

د ايران دولت د بيلابيلو دلایلو لمخې د کميسيون راپور خوښ نه کړ او ياد مذاکرات وځنډول، تر هغې چې بالاخره په ۱۳۵۱ کې د حوت په ۲۲ مه د موسی شفيق او عباس هویدا کابل کې هوکړه ليک لاسليک او دې اختلاف ته ظاهراً د پای ټکی کېښودل شو.

د لومړنيو مخالفتونو سره، سره د افغانستان پارلمان هم په ۱۳۵۲ د جوزا په ۹ مه تصويب او ضمايم يې تصديق کړل او ۴ ورځې وروسته د افغانستان د شاه لخوا توشيح شول، لږه موده وروسته (د سرطان په ۲۶) کودتا وشوه او په هېواد کې سلطنتي رژيم له منځه لاړ.<sup>۱۱۸</sup>

د ايران لخوا دا تړون په ۱۳۵۲ د ايران اسلامي شورا مجلس لخوا د ډيرو اوږدو مخالفتونو وروسته تصويب شو. د څو کلن ځنډ وروسته په ۱۳۵۶ کال جوزا په ۱۵

<sup>۱۱۷</sup> پوهنمل نجيب آقا فهيم، آب، صلح و امنيت برای همه، کابل، چاپ اول، ۱۳۹۵، ص ۱۸

<sup>۱۱۸</sup> وحيد مزده، روابط سياسی ايران و افغانستان در قرن بيستم، کابل، ۱۳۸۹، بنگاه انتشارات ميوند، ص ۲۲

مه د تړون اسناد د سردار محمد داودخان د صدرات په وخت کې مبادله شول. داودخان په خپله يوه بيانيه کې دې موضوع ته دا ډول اشاره کوي: «د افغانستان او ايران دولتونو تر منځ اړیکې د ديني علايقو پر اساس ولاړې دي، د هلمند اوبه يواځينی موضوع وه چې د دواړو خواوو اړیکې يې خړې کړې وي، له کله راهيسې چې تړون امضا، تصويب، توشيح او اسناد يې مبادله شول، هيڅ داسې بل خنډ نشته چې زموږ د اړیکو پراختيا مخه ونيسي.»<sup>119</sup>

## د افغانستان او ايران تر منځ د هيرمند سيند په اړه د اختلاف ټکي

### الف: هيرمند، داخلي او که نړيوال سيند؟

تر ټولو مهم ټکی دا دی چې دواړه هېوادونه پر دې سره جوړ نه دي چې هيرمند، نړيوال او که ملي سيند دی. افغان دولت د ۲۰ مې پېړۍ په لومړيو کې دا سيند داخلي بللی او ظاهراً د هماغه راهيسې اختلاف له همدې ځايه پيلېږي.<sup>120</sup> د افغان دولت لخوا د انحصاري کولو ادعا د مک ماهون د حکميت څخه په ۱۹۰۴ ميلادي کې معلومېږي، نوموړی ليکی: «د افغانستان دولت دا نه مني چې د اوبو په اړه اختلاف موجود دی، ځکه چې د دې هېواد جغرافيوي موقعيت، يواځې دوی د هيرمند سيند مالک گڼي.»<sup>121</sup>

په نړيوالو حقوقو کې سيندونه په دوه ډوله ملي او نړيوال سيندونو باندې ويشل کېږي.

بيلا بيلو نړيوالو بنسټونو، نړيوال سيندونه تعريف کړي دي، مورې يې يو څو تعريفونه

<sup>119</sup> پوهنمل نجيب آقا فهميم، مخکينی، ص ۱۹

<sup>120</sup> رضا موسی زاده او مرتضی عباسزاده، مخکينی، ۱۶۹ مخ

پيروز مجتهدزاده (۱۳۷۴)، هيرمند و هامون در چشم انداز هيدروپولتيک خاور ايران، مجله اطلاعات

<sup>121</sup> سياسی و اقتصادي، شماره ۱۰۱ و ۱۰۲

را اخلو:

د نړيوالو حقوقو موسسې د اکتوبر په ۱۹ کال ۱۹۳۴ پاریس کې د نړيوالو سیندونو او اوبو لپاره لاندې شرایط لازم بولي.

هغه سیندونه چې نړيوال بلل کېږي، عبارت دي له هغې اوبیزې لارې چې یوه برخه یې په طبیعي ډول د کشتۍ چلولو وړ وي او د دوه یا څو هېوادونو څخه تیرېږي او یا هم یاد هېوادونه سره جلا کړي او همدا ډول نورې د سر برخې یې همدا ځانگړنې ولري.<sup>122</sup>

د ۱۹۵۸ نیویارک قطعنامه نړيوال سیندونه دا ډول تعریفوي: «په دوه یا څو هېوادونو کې د سطحې اوبو جریان چې په طبیعي او هم په مصنوعي شکل سره وي».

د هغو نړيوالو اوبو کنوانسیون چې د کشتۍ چلولو وړ نه وي، د دویمې مادې وروستی بند وايي چې نړيوال اوبلارې هغه دي چې یوه برخه یې په بل یا نورو هېوادونو کې واقع وي.

د پورتنیو توضیحاتو په نظر کې نیولو سره دا ویلای شو چې د هیرمند سیند نړيوال دی.<sup>123</sup>

## (ب) د افغان دولت لخوا پر مطلق ساحوي حاکمیت ضمني تاکید

د ایران دولت او مبصرینو په حواله چې گواکې افغان دولت ادعا لري چې د هلمند سیند د دوی په خاوره کې دی، نو ځکه دوی صلاحیت لري چې دا اوبه هر ډول استعمال کړي. د ویانا کنگرې ۱۹۱۹ څخه پخوا د نړيوالو سیندونو په اړه دا

<sup>122</sup> Institute of international law (IIL) 1934, Regulation governing navigation on international rivers, resolution of paris, 19 october

<sup>123</sup> رضا موسی زاده و عباس مرتضی زاده، مخکینی، ۱۷۳ مخ



دود وه چې هېوادونو به متوالي نړيوالې اوبه خپلې گڼلې او هر ډول تصرف به يې پکې کاوه، يانې په واقعيت کې د مطلق حاکميت اصل حاکم وه. مگر افغان دولت وايي چې دوی د ۱۹۷۳ کال هوکړې سره سم رفتار کوي او د موسی شفيق هوکړې ته ملزم دي.<sup>124</sup>

ټول

### ج) د دوه هېوادونو لخوا د اوبو انحراف

د اوبو انحراف د هلسينکی ۱۹۶۶ کال کنوانسيون د موادو خلاف ده او د مشترکې او منصفانه گټې اخیستنې په لار کې لوی خنډ دی. ايراني مقاماتو په وار، وار دا خبره کړې چې افغان دولت د بندونو په جوړولو سره هڅه کوي د اوبو لوری بدل کړي، دوی وايي د گولد سميت په حکميت کې هم دا خبره شامله ده چې هيڅ يو اړخ دا حق نه لري د هيرمند دواړه خوا کرنيزې ځمکې تصرف کړي او د دوی په وينا افغان حکومت د گولد سميت حکميت سره، سره د اوبو مسير بدل کړ، دغه چاره په وروسته کلونو کې هم تکرار شوه. د کجکي، کمال خان، بقرا او داسي نورو بندونو په جوړولو هڅه کوي، ايران دولت ته زيان وپروي او په دې اوبو د مطلق حاکميت غوښتنه کوي او د برېښنا توليد هم د افغان حکومت لخوا د اوبو د لوري بدلولو هڅه ده.<sup>125</sup>

مگر افغان حکومت بل روايت لري. افغان چارواکي وايي چې د افغانستان په داخل کې د اوبو کنترول د گاونډيو لپاره تهديد نه بلکه فرصت دی، دوی باور لري چې د افغان حکومت له لوري دا چاره د سيمه ييزو همکاريو لپاره اړينه ده او بايد گاونډيان يې هرکلی وکړي.

د اوبو او برېښنا وزارت وياند، بصير عظيمي وايي «افغانستان يو کرنيز هېواد دی

<sup>124</sup> مرتضی عباسزاده او موسی رضا زاده، مخکينی، ۱۷۳ مخ

<sup>125</sup> هماغه، ۱۷۵ مخ



او د اوبو کنټرول او مدیریت د اقتصادي ودې، د کډوالۍ او نشه یي توکو د کموالي سبب کیږي، د افغانستان ګاونډي که چیرې د متقابل احترام پر بنسټ، د اباد او سوکاله افغانستان غوښتونکي وي، نباید دوی دا تهدید وګڼي، بلکې د دې چارې هرکلی وکړي».

یواځې ایران نه، بلکې کابل هم په ایران کې د نړیوالو اوبو مدیریت او کنټرول په اړه جدي اندېښنه لري. په ایران کې د بندونو جوړول، د افغانستان په سرحدی سیمو بدې محیطې اغیزې کړې دي. د بصیر عظیمي په وینا هغه ځمکې چې په غوریان او نیمروز کې کرل کېدې، د ایران حکومت لخوا د بندونو جوړولو له امله ټولې وچې شوې او خلک یې کډوالۍ ته مجبور شوي دي.

یاد دولتي مقام وايي چې د افغانستان لويديځې سیمې په خپله د اوبو بحران سره مخ دي او که دې سیمو ته د اوبو کنټرول او مدیریت کې جدي پام و نه شي؛ دې سیمو کې به هم د وچکالۍ ناوړین راشي.<sup>126</sup>

## (د) د افغانستان لخوا د اوبو ذخیره کول

د ګولد سمیت حکمیت په ۱۹۰۳ کې ترسره شو او د اوبو پر لار د موانعو جوړولو او کانالونو اېستلو په اړه وايي «دواړو خواوو څخه هیڅ یو یې دا حق نه لري چې په اوبو باندې موانع، بند یا نهر جوړ کړي په داسې توګه چې د دواړو خواو کرنیزو ځمکو ته زیان واړوي، دواړه لوري حق لري چې په خپله خاوره کې پخواني نهرونه جاري وساتي او د هیرمند خوا نوي نهرونه جوړ کړي؛ په دې شرط چې د دواړو خواوو زراعتي ځمکو لپاره اوبه کمې نه شي.

الیاس نواندیش، سدسازی کابل؛ نگرانی های تهران و پیامدهای ستراتیژی مدیریت آب، خبرنامه، ۱۵  
<http://khabarnama.net/blog/2017/07/06/iran-concerns-over-afghanistan-dam-constructions/> <sup>126</sup>  
 د نورو جزیاتو لپاره لاندې لینک وګورئ:

سره له دې چې دهيلمند دلتا گډ کمیسیون چې په ۱۹۴۷ کې رامنځته او د امریکا، چيلي، ایران او افغانستان استازي پکې شامل وو، داسې نظر څرگند کړ:

کجکي بند مخزني مانع ده او اضافي اوبه راجمع کوي، له همدې امله د سیند پاسنۍ برخه کې د پراختیا لامل کیږي، پرته له دې چې د ایران اوبو سهم ته کوم نقصان پېښ شي. همداراز د ارغنداب بند د هیرمند په دلتا کوم تاثیر نه لري، په دویم پړاو کې د کجکي او بقرا بندونو د ساختمانی چارو بشپړیدو څخه وروسته عمراني نقشي پراختیا ومومي، پرته له دې چې د سیستان او چخانصور خړوبولو باندې کومه اغیزه وکړي.<sup>۱۲۷</sup> په همدې حال کې نن ورځ د کمال خان بند په اړه د دواړو خواوو ترمنځ جدي اختلاف موجود دی او هغه هم د ایران حقآبه په اړه دی. ایرانیان وايي چې د ۱۳۵۱ قرارداد پر خلاف افغان حکومت د سیند په پورتنۍ برخه کې د وچکالی پرمهال اوبه اخلي او په دې ډول تاوان یې د ایران خوا (ښکتنی) برخې ته رسیږي او په نتیجه کې ضرر یواځې ایراني سیستان ته متوجه دی.<sup>۱۲۸</sup>

د دواړو خواوو کمیشنرانو په غونډه کې یو ستونزه هم د نارمل او غیرنارمل (وچکالی) کال اوبو تعینول دي. ځکه ایران ادعا کوي چې د دوی حقآبه د ذخیره شویو اوبو په پرتله حسابېږي. په دې وروستیو کلونو کې دواړه خواوې د ذخیره شویو اوبو مقدار په اړه هم سره یوه خوله نه دي.

د دوی په وینا افغان حکومت په ځینو میاشتو کې د ذخیره شویو اوبو مقدار کم ښیي او ایراني سلاکاران هم د امنیتي ملحوظاتو له کبله سیمې ته نشي تللای. دا په داسې حال کې چې افغان حکومت هم په وار وار اعلان کړی چې د وچکالی له امله د ډیری سیمو خلک کډوالی ته اړ شوي او ځمکې یې شاپړې شوي، هغه څه

منوجهرامامی (۱۳۸۱)، «سیاسي: رودخانه مرزی هیرمند و اثرات امنیتی آن»، فصلنامه مطالعات دفاعی

<sup>۱۲۷</sup> استراتیژیک، شماره ۱۳ و ۱۴، تابستان، ص ۹۷.

<sup>۱۲۸</sup> رضا موسی زاده او مرتضی عباسزاده، مخکینی، ۱۷۷ مخ

چې ایران یې تش بهانه بولي.<sup>129</sup>

### ه: د اوبو تحویلولو ډول

سره له دې چې د هلمند سیند په اړه د گټې اخیستنې هوکړه لیک د دواړو خواوو له لوري په ۱۳۵۱ کې رامنځته شو، خو د دې قرارداد د اجرا لپاره د کمیشنرانو لومړنۍ غونډه په ۲۰۰۴ کال تهران کې جوړه شوه. په دې غونډه کې د اختلاف یو دا ټکی مطرح شو چې اوبه څرنگه د افغان دولت لخوا ایران ته تحویلې شي. په همدې غونډه کې پریکړه وشوه چې ایران به اوبه په لاندې دريوو محلونو کې تسلیمېږي.

- په هغه ځای کې چې د سرحد کرښه د سیستان رود قطع کوي.
  - په دوه نورو ځایونو کې چې د دواړو خواوو کمیشنرانو لخوا ټاکل کېږي او د هلمند پر سیند پراته موقعیتونه دي.
- د پورتنیو دوه محلونو ټاکل د هېوادونو له تصویب وروسته نافذېږي. له همدې کبله د تحویلولو څخه مراد دا کېږي چې افغان دولت به په گډ سرحد کې د ایران حقابه تحویلوي. د ایرانیانو په وینا له همدې کبله د افغانستان دولت د عمدي او غیر عمدي موانعو په ایجادولو مسؤل دی.<sup>130</sup>

### (ذ) د ایران او افغانستان ترمنځ د اوبو پرسر د اختلاف سوالونه

- د هیرمند اوبو نوسان د کومو عواملو له امله پیدا کېږي؟
- د هیرمند اوبو نوسان د دواړو هېوادونو پر اړیکو څه اغیز کوي؟
- د افغانستان او ایران جیوپولیتیک لیدلوری د هیرمند په اړه څنګه دی؟

<sup>129</sup> هماغه، ۱۷۹ مخ

<sup>130</sup> هماغه ۱۸۰ مخ

**لومړۍ فرضیه:** د هیرمند اوبو نوسان او د ایران په خوا یې د جریان کمیدل د یو سلسله طبیعي او سیاسي عواملو لمخې ترسره کیږي. که د دوه هېوادونو رژیمونه متعارض لیدلوری ولري، د دواړو هېوادونو پر اړیکو بده اغیزه کوي او هر کله چې وچکالي د هیرمند اوبو کمېدو سبب شي، په ښکته خوا کې د اوبو جریان کمیږي. په بالعکس شرایطو (د اوبو ډیریدو) کې په سیمه کې مطلوبې اوبه شتون لري. په واقعیت کې د هیرمند سیند اوبو نوسان د ټول سیند په جریان او د سیستان په طرف د اوبو کمیدنه د یو سلسله سیاسي عواملو لمخې تشدید کیږي. د سیند په پورتنۍ برخه کې د وچکالی او ورنښت کمیدل د دې باعث کیږي چې د سیند په ښکتنۍ (دلتا) برخه کې د اوبو جریان کمیږي. په ځینو کلونو کې چې د ورنښت کچه کمه وي د چخانسور او سیستان او د افغانستان منځنۍ برخې له وچکالی او د اوبو له کمښت سره مخ وي. د افغانستان دولت په هیرمند سیند پورې ډیر تړلی دی، صنعت، کرنه او د سیاسي او اقتصادي شرایطو لپاره حیاتي ارزښت لري. که څه هم د هیرمند په پورتنۍ برخه کې افغانستان د کانالونو احداث او د اوبو انحراف حق لري، خو که دا اقدامات د سیستان په لوري اوبه کمې کړي، د ایران لپاره د پام وړ مسله وه او ده.<sup>۱۱۱</sup>

### دویمه فرضیه:

د اوبو نوسان او د ایران په لوري یې کموالي تل د هېوادونو پر اړیکو بده اغیزه کړې ده. د هیرمند د اوبو نوسان تاثیرات د دواړو هېوادونو پر اړیکو کولای شو په دوه ملي او محلي سطحه وڅیړو. په محلي سطحه د سیستان او چخانسور خلک دې اوبو ته شدیدې اړتیا لري، د دې سیمې د اوبو یواځینۍ منبع ده او د وچکالی په وخت کې د دې سیمو خلک له سختو ستونزو سره مخ وي او کوبښنې کوي چې د

<sup>۱۱۱</sup> هماغه ۶۶ مخ

موانعو په تخريب سره اوبه خپل لور واړوي او په نتيجه کې منازعات او شخړه رامنځته کېږي. دې شخړو تر ۱۳۱۵ وچکالی کلونو پورې دوام درلود چې په همدې کال کې د طرفينو لخوا د اوبو ويشني قرارداد په رامنځته کېدو يو څه کمې شوي. په ملي کچه هم ايران د اوبو د کمښت له وجهې هميشه افغان دولت ته اعتراض کړی او د افغانستان له لوري د اوبو پر ډيريدو ټينگار کوي.

له نيکه مرغه تر اوسه کومه جدي شخړه او منازعه د دې اوبو پر سر د دواړو هېوادونو ترمنځ نه ده رامنځته شوي. حتی په ۱۳۱۵ کې د ايراني سيستانيانو او افغان چخانسوارنو ترمنځ له اخ وډب وروسته نظامي قوتونه يو بل ته سره په مورچې کې کېناستل خو سره وانه وښتل.

د دواړو هېوادونو اړيکو ترينگليتا عوامل د هيرمند اوبو نوسان په اړه د مختلفو داخلي، سيمه ييزو او نړيوالو عواملو څخه متاثره دي.

### درېيمه فرضيه:

د جيوپوليتيک له پلوه د هيرمند رود افغانستان لپاره مثبت او د ايران لپاره منفي رول اداکوي او افغانستان کولای شي د دې سيند څخه د سياسي وسيلې په توگه گټه پورته کړي. ټولې سرچينې يې په په افغانستان کې دي. د دې سيند ۹۵ سلنه مسير د افغانستان په فضا کې جاري دی. د افغانستان لپاره دا وضعيت موکه په لاس ورکوي چې بندونه او کانالونه جوړ کړي، اوبه انحراف کړي او په يو ډول اوبه په اختيار کې ولري.

له بله اړخه د دې سيند په ښکتنې برخه کې د سيستان موقعيت هم د دې سبب کېږي چې د وچکالی په وخت کې دا سيمه شديده زيانمنه شي، د دې سيمې خلک د زراعتي محصولاتو په له لاسه ورکولو سره دا سيمه پرېږدي. د افغانستان جنوبي او جنوب غرب ولايتونو شديد تړل کېدل په هيرمند پورې هغه څه دي چې



د دې سیمې په اقتصادي او کرنیز وضعیت کې مهمه ونډه لري. په افغانستان کې د هیرمند سیند څخه گټه اخیستنه د خلکو له ملي ملاتړ څخه برخورداره ده.

نیمگړتیاوې:

د سیمه ییزو اوبو څخه د گټې اخیستنې لپاره د همکارو په منظور د یو مشخص او معین حقوقي چوکاټ نه شتون.

د هېوادونو په قلمرو او د پولې د باندې اوبو په اړه د دوی لخوا یو اړخیز اقدامات او کړنې چې د بي اعتمادۍ سبب کېږي.

په مطالعاتي او تحقیقاتي مراکزو کې د افکارو تحول ورو بهیر، چې د پخواني تفکر پر بنسټ ملي امنیت ته نظامي ماهیت ورکوي او په گاونډیو هېوادونو کې د نظامي او امنیتي اېزارو په واسطه د ستراتیژیک عمق په لټه کې دي.

د هایدرولوژیکي او متروپولوژیکي اطلاعاتو د جمع کولو، تحلیل او مبادلې نه شتون او همداراز د اوبو منابعو د مدیریت په اړه د جوړښتونو کمزورتیا. د هایدرولوژي او د ملي اوبو ساختار په اړه د ملي او جزیره ای تفکر ترمنځ د تضاد شتون.

د گاونډیو هېوادونو لخوا د کړنې لپاره شاوخوا ۹۰ سلنه اوبه اختصاصول. په سیمه ییزو پکتونو او سازمانونو کې د دې حیاتي موضوع په اړه د مذاکراتو نه شتون.

پیل

## د هیرمند سیند په اړه وړاندیزونه

د دواړو هېوادونو لپاره د هیرمند سیند اقتصادي ارزښت او د دې سیند د نوسان اغېزې د طرفینو پر سیاسي اړیکو، د دواړو خواوو سیاستونو پورې تړلي دي. د دې



- لارې کيدای شي د طرفينو اړیکې ښې او يا بالعکس خرابې شي. نو د همدې لپاره د مطالعاتو په نظر کې نيولو سره په دې برخه کې لاندې وړاندیزونه اړين بولم.
- ✓ د هيرمند اوبو د تقسيم مسله يوه سرحدی موضوع ده، سياسي بايد نه شي او هڅه وشي هغه عوامل چې دا موضوع سياسي کوي، له منځه ولاړ شي؛ ځکه د دې موضوع سياسي کول د دواړه خواو په ضرر دي.
  - ✓ د هيرمند سيند د منابعو مدیریت په اړه د دواړو هېوادونو گډه پانگونه حياتي رول لوبولی شي او په دې برخه کې بايد هڅه وشي چې د خړوبولو نوی سيستم پراختيا، د وچکالی لپاره د اوبو ذخيره کول او د سيلابونو کنترول تر سره شي.
  - ✓ په تجارتي، اقتصادي، ارتباطي او فرهنگي برخو کې همکاري د دې باعث کېږي چې دواړه لوري په دې مسله کې هم گډ ليدلوري ته ورسېږي.
  - ✓ د طرفينو ترمنځ د موجودې هوکړې تطبيق کيدل.

## ۲ - افغانستان او پاکستان

### له کابل سينده د پاکستان گټه اخيسته

د کابل - اندوس سيند د هېواد له مهمو اوبيزو حوزو څخه يوه ده، چې د بيلابيلو فرعي سيندونو درلودونکې ده. مبدا يې په کابل پغمان کې (اونۍ دره) کې ده، د کابل ښار له منځ څخه تيرېږي او د افغانستان په خاوره کې د لوگر، پنجشير، علي شنگ او علينگار، کنړ او چترال اوبو په يوځای کېدو سره پښتونخوا او تر هغې وروسته پاکستان ته بهېږي.<sup>۱۳۳</sup>

دا سيند په سرطان مياشت کې حد اکثر ته رسېږي او په حوت مياشت کې يې

نجيب آقا فهم، هایدروپولتيک افغانستان عامل بالقوه برای صلح، ۱۳۹۱، کابل، سلسله نشرات گفتگوی سبز منطقه یی، چاپ اول، ۲۶ مخ

حداقل اوبه ثبت شوي دي او حد اوسط يې په ۱۹۶۰-۱۹۷۴ کلونو کې د تورخم د اوبو اندازه کولو آلې څخه په ګټه اخیستنه په ثانيه کې ۳۰۰۰ متره مکعبه ثبت شوي دي.<sup>۱۳۵</sup>

په افغانستان کې د اوبو اخیستلو اندازه يې ۷۶۹۰۸ کیلومتره مربع مساحت ده او د اوبو ورکولو اندازه يې ۲۱۶۵۰۰۰۰۰۰ متر مکعب اوبه دي چې د هېواد ۲۶ سلنه روانې اوبه تشکیلوي. ددې حوزې اوبه د پنجشیر، کاپیسا، پروان، کابل، میدان، لوګر، پغمان، ننگرهار، کنړ او نورستان د سیمو ۷۱۸۴۹۷۴ تنو اړتیاوې پوره کوي.<sup>۱۳۶</sup> د ملګرو ملتونو له هغو خبردارو سره، سره چې په راتلونکې یوه نیمه لسيزه کې به د نړۍ ۴۰ سلنه اوبه کمې شي، د پاکستان د سړي سر اوبو سهم خواوشاه ۱۰۰۰ متره مکعبه دی او د هغو هېوادونو په قطار کې حسابیږي چې شدیداً د اوبو له کمښت سره مخ دي. دا هغه څه دي چې د پاکستان پر صنعتي، توليدي او کرنيز وضعيت بدې اغېزې کولای شي.

د جمعیت زیاتوالی، د ځمکې لاندې اوبو څخه نامعقوله ګټه اخیستنه، چاپیریالي تغیرات او د وربښت کمښت هغه لاملونه دي چې په پاکستان کې یې د اوبو منابع زیانمنې کړې دي.<sup>۱۳۷</sup>

د پاکستان د پلان جوړونې او پراختیا ادارې راپور ورکړ چې په پاکستان کې د اوبو منابع د ۱۲۹۹ مترمکعب څخه په ۱۹۹۷ کال کې ۱۱۰۱ مترمکعب ته راکمې شوي دي.

د پاکستان ښاري سیمو اوسیدونکي د اسلام آباد ځینو سیمو، کراچی او

<sup>۱۳۴</sup> غلام جیلانی عارض، دریاهاى افغانستان، اداره کتابخانه سیار اریک، ۱۳۸۳، ۷۵ مخ

<sup>۱۳۵</sup> Watershed atlas of Afghanistan, book2, watershed maps, part IV, RAPHY FAVRE, water shed consultant, golam monwar kamal, AIMS filed coordinator, January 2004, Kabul, and p37

<sup>۱۳۶</sup> بحران کم آبی؛ چالش بزرگ ایران و نگرانی های جهانی، دویچه ویله فارسی، محیط زیست، ۲۲/۳/۲۰۱۵

حیدرآباد پرته نور ټول د ځمکې لاندې اوبو څخه د څښاک لپاره کار اخلي. د پاکستان ۹۶ سلنه اوبه په کرنه لگول کېږي چې په ۲۰۰۱ کې کرنه د دې هېواد ۲۵ سلنه ناخالص ملي عوایدو برخه جوړوله. دا هېواد اوس هم په نړۍ کې د اوبو لگولو لوی سیستم درلودونکی دی چې په ۲۰۰۰ کال کې د پاکستان د کر ځمکې مساحت خواوشاه ۱۸۱۰۰۰ کیلومتره مربع ته رسېږي. د پاکستان د جمعیت زیاتوالي په نظر کې نیولو سره پاکستان شدیداً اوبو پورې تړلی دی او د غذا، برېښنا او کورني مصرف لپاره تر ټولو شدیدې اړتیا اوبو ته لري.<sup>۱۳۷</sup>

د اندوس حوزې مساحت په پاکستان کې ۲۵ سلنه خاوره تر پوښښ لاندې راوړي او د دې هېواد ډیری کرکېلې په همدې سیمه کې موقعیت لري او د پاکستان ۸۰ تر ۸۵ سلنه خلک هم په همدې سیمه کې میشت دي. په پاکستان کې د اندوس حوزې او فرعي څانگو اوبو ورکولو اندازه په کال کې ۱۵۲ ملیونه اکرفت<sup>۱۳۸</sup> ته رسېږي. د دې مقدار څخه یې ۱۴۳ ملیون اکرفته د افغانستان او ۸،۴ ملیون اکرفته یې د هند فرعي څانگو څخه ترلاسه کېږي.<sup>۱۳۹</sup>

په ۲۰۰۴ کې ډیلي ټایمز ورځپاڼه په خپله ۲۸ مه ګڼه کې د پاکستانی سرچینو له قوله لیکي چې: د کابل او کنړ سیندونه د اندوس مهمې فرعي څانګې تشکیلوي او د افغانستان ۱۵ سلنه د مشروع ګټې اخیستنې کچه به کمه کړي. یوې بلې پاکستانی ورځپاڼې the nation په همدې کال کې راپور ورکړی وو چې د کابل، کنړ او د افغانستان له نورو فرعي شعبو څخه ۱۸ ملیونه اکرفته اوبه پاکستان ته بهیږي، په داسې حال کې چې د پاکستان د اوبو اړتیا په کال کې ۱۱۶ ملیونه اکرفته ده.

<sup>۱۳۷</sup> نجیب آقا فهیم، مخکینی، ۲۷ مخ

<sup>۱۳۸</sup> د اوبو د اندازه کولو واحد دی

<sup>۱۳۹</sup> Pakistan water source strategy, executive summery, volume1, October 2002, p5

د پاکستان د اوبو او برېښنا وزارت په رسمي سايت کې د پاکستان د اوبو منابعو نقشه کنل شوې چې د کابل سيند هم پکې شامل دی، دې جدول ته په کتو د پاکستان زياته کچه اوبه له همدې سيند څخه پوره کيږي په داسې ډول چې په لومړۍ مرحله کې د پاکستان د ټولو ۱۸۹ مليونه کرفته اوبو څخه ۲۶ مليونه، په دويمې مرحلې کې د ۱۴۸،۸ مليون اکرخته څخه ۲۳،۴ مليون اکرخته او په دريمه مرحله کې له ۹۲،۶۲ مليونه څخه ۱۸،۹ مليون اکرخته اوبه له افغانستان څخه تامينيږي او د پاکستان ۲۰ سلنه اړتياوې پوره کوي.<sup>۳۰</sup> پاکستان ته ۳۶ سلنه د اړتيا وړ اوبه له بهره ورځي چې ۲۰ سلنه يې د افغانستان څخه دي. دا په داسې حال کې ده چې ملگرو ملتونو په دې وروستيو کې د لسو هغو هېوادونو ليست خپور کړ چې شديداً د اوبو منابعو له کمښت سره مخ دي او پاکستان د سوماليې، موريتانيې، سودان، نايجريا، عراق او ازبکستان څخه وروسته په کې اووم ځای لري، مصر، ترکمنستان او سوريه وروسته له پاکستانه په دې جدول کې قرار لري.<sup>۳۱</sup>

### ۳- افغانستان او د مرکزي اسيا هېوادونه

د مرکزي اسيا درې هېوادونه تاجکستان (۱۲۰۶ کيلومتر)، ازبکستان (۱۳۷ کيلومتر) او ترکمنستان (۷۴۴ کيلومتر) د افغانستان په شمال او شمال لوېديځ کې موقعيت لري.

د شمال لوري په لويه پيمانه د کرنې او اوبو لگولو ظرفيت په درلودلو سره، د گاونډيو سره د گډو اوبو په اړه هوکړې ته رسيدل ډير مهم دي. د افغانستان او دې جمهوريتونو ترمنځ سياسي او اقتصادي پيوندونه په تير کې مستحکم ول او په

فصلنامه مطالعات ستراتيژيک، شماره های يازدهم و دوازدهم، نشر وزارت امور خارجه، کابل زمستان و

<sup>۳۰</sup> بهار، ۱۳۸۶ ۹۵ مخ

<sup>۳۱</sup> ناصر، کرمی، ايران و خطر آميختگی خشکسالی و خشونت، ۶ بی بی سی فارسی، اظهار نظر، اکتوبر ۲۰۱۴



پایله کې د لاندې طرحو په تعقیب تمام شوي دي: د ترکمنستان نه افغانستان ته د ریل گاډي پټلۍ او د انرژۍ لېږد خطوطو جوړول، په پنج سیند د امریکا په مالي ملاتړ د بند جوړول، د افغانستان، ایران، تاجکستان لخوا د فارسي ژبو هېوادونو اتحادیه رامنځته کول او د افغانستان، ترکمنستان، پاکستان او هند ترمنځ د تاپي پروژې طرح کول.

خو سره له دې د اوبو په برخه کې (د اوبو ویش او یا په دې اړه د یو خاص میکانیزم رامنځته کولو) د دې هېوادونو ترمنځ ډیر پرمختګ نه دی شوی چې ښکاره بېلګه یې د شوروي اتحاد په وخت کې د مرکزي اسیا هېوادونو ترمنځ د اوبو وېش موضوع کې د افغانستان نه شریکیدل دي.<sup>۱۴۲</sup>

#### ۴ - د سیمه ییزو همکاريو د پراختیا لپاره متقابل تړاو او اړتیا

اوبه داسې منبع ده چې د اجازې پرته د مختلفو هیوادونو پر سیاسي پولو اوږي او د سیندونو، بحرونو او جهیلونو شکل غوره کوي. د پولې ها خوا اوبه د هېوادونو ترمنځ مشترکې اړتیا او تړاو سبب ګرځي او په دې ترتیب د ګډ اجماعي اقدام غوښتنه کوي. د سرې جګړې وروسته د اوبو کمښت په نړۍ کې په یوه جدي اندېښنه واوښته چې دا پخپله په نړۍ کې د ځینو اختلافاتو راتوکیدو لامل شو او د بحران پر حل ستراتیژي یې خاص سیوری غوړولی دی. د اوبو مدیریت د امنیت له معما (کیسې) سره تړلی ګڼل کیږي او دا امر د دې سبب شوی چې د رایجو فني اړخ ووځي او د محرمو او امنیتي مسایلو له جملې څخه وګڼل شي. په دې ټکي

دغه ابتکارات لاندې مواردو ته شاملیږي: د اوبو د مدیریت په عرصه کې د بین الدول کمیسیون رامنځته کول، د آرال سیند بین المللي صندوق، د آرال سیندنېزې حوزې بین الدول شورا، د مرکزي اسیا هېوادونو لخوا د ۱۹۹۵ مارچ قطعنامه، د آرال سیند ته د ګډې رسیده ګی په برخه کې پرمختګ او وروسره ګاونډ سیمه. همداراز د دې کړنو اغیزې په چاپیریال باندې او په ټولنیزه او اقتصادي برخه کې پراختیا رامنځته کول.<sup>۱۴۲</sup>

ټاکنه د اهمیت وړ دی چې اوبه اوس د نړیوال امنیت مسلې پورې اړوند دي او د نورو مسایلو څخه یې اهمیت ډیر دی چې د ژوند او مرگ مطلق حکم لري. د دې سربیره یواځې د مخاطبانو د تایید په صورت کې ویلی شو چې د امنیت مسلې پورې تړاو لري.<sup>144</sup>

د اوبو پر سر د شدیدو رقابتونو موجودیت چې په پایله کې عمومي مناقشه رامنځته کیږي، د نظر خاوندان یې په دوه برخو ویشلي دي. په دې اړه تخصصي کتابونه کښل شوي دي چې اوبه د فوري او آني جگړو سبب کیږي. د مثال په ډول گلیک په دې اړه وايي چې اوبه او د اوبو د تامین سیستم به احتمالا د نظامي موخو او جنګي ابزارو څخه وګڼل شي.<sup>145</sup> په همدې ډول Homer Dixon د اردن او اوبو په اړه د نورو قضیو په تذکر سره وايي چې اوبه هغه منبع ده چې په ترڅ کې یې هېوادونه د شخړو لمبو ته په ډیر احتمال کشکاري. د اوبو پر سر شخړه او منازعه هغه وخت رامنځته کیږي چې ساحلي هېواد احساس کړي چې د خپلو ملي اهدافو په ترلاسه کولو کې له خنډ سره مخ دی او عموما د څو هېوادونو لخوا د ګډو اوبو د ګټې اخیستنې له امله دی.<sup>146</sup> تارتون هم په دې نظر دی چې د اوبو اړوند مسایل به د جنګ خطر زیات کړي.<sup>147</sup>

د اسلو نړیوالې موسسې (PRIO) وروستی څیړنې ښيي چې د اوبو کمښت او شخړې ترمنځ اړیکه شتون لري. نوموړې څېړنه زیاتوي هغه وخت چې اوبه پولې تشکیلوي او یا د دوه یا څو هېوادونو ګډې اخیستنې په منظور وي، د جگړې احتمال لا ډیر پېږي. لیکن ځیني د چارو پوهان په دې باور دي چې اوبه او مدیریت

<sup>144</sup> نجیب آقا فهیم، مخکینی، ۲۹ مخ

<sup>144</sup> Peter, H. gleick, fresh water resource and international security, water and conflict, 1993, p.79.

<sup>145</sup> Homer, Dixon, 1994, p.19

<sup>146</sup> Turton, 2003, p.75



يې هغه مسایل دي چې هېوادونه د خپلو نوښتگرو کړنو په ترسره کولو سره جنگ منتهي کوي. وولف او هامر د پورتنۍ نظريې طرفدران گڼل کيږي.<sup>147</sup>

کله چې د اوبو مدیریت موخه د چاپيريال ساتنه وټاکل شي، د هېوادونو ترمنځ د همکارۍ روحیه ډير پريږي. نو له همدې کبله د اوبو منابعو په اړه همکاري احتمالاً پراخ تاثيرات لري، په بل عبارت، د هېوادونو ترمنځ د اړيکو نورو برخو ته هم د همکارۍ روحیه غزيږي او په پایله کې اقتصادي پراختيا رامنځته کيږي.<sup>148</sup> بيلابيلو پوهانو په اوبو منابعو کې پراته بالقوه د همکارۍ روحیه پاملرنه کړې او د مثال په توگه يې په دې برخه کې د سيمه ييزو او نړيوالو موسساتو شتون مهم گڼلی. د ۱۹۹۷ کال کنوانسيون هم په دې اړه د هېوادونو له خوا پر منصفانه او عادلانه توگه د اوبو گټه اخيستنه باندې ټينگار کوي.

پورتنی تحليل او شننه د دې ښکارندويي کوي چې اوبه په بالقوه توگه د جنگ رامنځته کېدو سبب کيدای شي او همداراز د اړيکو پاللو سبب هم کيدای شي. د پولې ها خوا اوبه کابو هميشه د هېوادونو ترمنځ د شخړو او منازعو سبب گرځيدلې دي. اوبه د ځينو داسې عواملو په اساس سره اوبدل شوي چې د اړيکو څخه پراخ بحث پورې اړوند دي، د ملي امنيت، اقتصادي فرصتونو او د چاپيريال ساتنې موارد هم پکې شاملیږي.

د UNDP يو راپور په ۲۰۰۶ کې ښيي چې د هېوادونو ترمنځ د اوبو پر سر لفظي شخړې هم له دې کبله دي چې د هېوادونو پاملرنه د اساسي ارزښت (انساني امنيت) څخه بهر ده. په حقيقت کې د اوبو منابعو پر سر خبرو اترو کې انساني مسایل د ډير اهميت درلودونکي دي. اوبو ته بايد د متقابلې وابستگۍ (ټراو) په سترگه وکتل شي، چې د يو لوري گټه د بل لوري په تاوان تمام نه شي، بلکه دواړه

<sup>147</sup> Wolf and hamner, 2000, p.25

<sup>148</sup> نجيب آقا فهيم، مخکينی، ۳۱ مخ

گټه وکړي  
که د اوبو پر سر متقابله همکاري او وابستگي ډيره نه شي، د چاپيريال، ټولنيزو  
عواقبو سربيره به د هېوادونو په امنيتي او سياسي وضعيت بده اغيزه وکړي چې  
ښه بېلگه يې د اورال د منابعو پر سر د هېوادونو ترمنځ شخړې او منازعې دي.<sup>۳۳</sup>

## پایله

افغانستان یو له هغو هېوادونو څخه شمېرل کېږي چې سمندر سره پوله او لار نه لري، مگر سره لدې د کال په اوږدو کې د افغانستان په غرونو کې دومره واوره ورېږي چې لوی سیندونه او ډنډونه ترې جوړېږي.

د مختلفو سیاسي او اقتصادي عواملو او ستونزو له امله تر اوسه پورې د دې سیندونو د اوبو څخه په کافي اندازه گټه نه ده اخیستل شوې.

طبیعي منابع، که د ځمکې پر سر او یا د ځمکې لاندې وي، په مجموع کې د یوه هېواد ملي پانگه بلل کېږي او د هېواد په اقتصادي او فرهنگي برخه کې د ټولنو مهم عنصر بلل کېږي. سیندونه او د ځمکې لاندې اوبه د یو هېواد د طبیعي منابعو اساسي او قیمتي برخه جوړوي او د نړۍ لومړنی اقتصاد بلل کېږي او اوس هم یو با ارزښته او حیاتي ماده حسابېږي. په ۲۱ مه پېړۍ کې اوبه په نړۍ کې د هېوادونو ترمنځ په ستراتیژیک معضل بدل شوی دی، چې کیدای شي هېوادونه د خپلو همنوعو په وړاندې ورڅخه د سیاسي آلې په توگه گټه واخلي.

هغه اوبه چې د هېوادونو ترمنځ مشترکې وي او یا گډه پوله جوړوي، د هېوادونو ترمنځ په تازه او مهمو منازعاتو بدل شوې دي. په اوس وخت کې د ۵۰ هېوادونو په شاوخوا کې که چیرې د اوبو منابعو په اړه توافق ته ونه رسیږي، کیدای شي په جدي منازعاتو کې ښکېل شي. ځکه په نړۍ کې د اوبو څخه په لوړه کچه گټه اخیستنه او د هوا کثافت ډیروالی له بله اړخه د دې مادې ارزښت څو چنده کړی او په اصطلاح رانه تیل ورته ویل کېږي. د دې حقیقت په نظر کې نیولو سره چې کابو



د افغانستان د اوبو حقوق

۲۰۰ اوبيزې منابع د دوه يا څو هېوادونو ترمنځ مشترکې دي، نو لېري نه ده چې د هېوادونو ترمنځ منازعات پېښ شي.

د نړيوالو حقونو لمخې داخلي اوبه د يو هېواد هغه واړه سيندونه او کانالونو څخه عبارت دي چې د يو هېواد په قلمرو کې موقعيت لري. <sup>۱</sup> يانې هغه اوبه چې له سرچينې څخه تر دهنې ( ) پورې د يوه هېواد په قلمرو کې بهيرې او د همدې هېواد په داخل کې لويه مسافه طی کړي، له همدې کبله هېواد خودمختار دی چې له دې اوبو څخه په هره اندازه او هر ډول چې گټه ترې اخيستلای شي، واخلي. د دې ترڅنگ داسې سيندونه هم شته چې د څو هېوادونو څخه تيرېږي او کله، کله د هېوادونو ترمنځ په شخړه او منازعه اوږي. د هېوادونو عمومي رويه او دوکتورين په دې سره يو خوله دي چې په طبيعي ډول د کشتۍ چلولو وړ وي او د دوه يا څو هېوادونو قلمرو سره جلا کوي او يا د څو هېوادونو څخه تيرېږي. <sup>۲</sup> له بده مرغه نن ورځ په نړۍ کې هيڅ حقوقي نورمونه او قواعد نه شته چې په يواځې توگه د دوه يا څو اړخيزه معاهداتو پرته د سيندونو اړوند چارې تنظيم کړي.

افغانستان هم د مرکزي آسيا هېوادونو، پاکستان او ايران سره د اوبو منابعو مدیریت په اړه ستونزې او کشالې لري او په دې برخه کې له ايران پرته د هيڅ گاونډي سره هوکړه ليک نه لري.

دا هغه څه دي چې په دې وروستيو کې د افغان دولت اړیکې له گاونډيو سره ترينگلې کړې دي.

د افغان دولت لخوا په دې وروستيو کې د اوبو منابعو مدیریت په اړه اقدام يو نیک او پر ځای گام دی، خو، په هيڅ ډول بسنه نه کوي، ځکه دغه پالیسي او اقدامات د يو واضح او روښانه جهت او لوري څخه برخوردار نه دي او په دې اړه د

<sup>۱</sup> رضا ضيا بيگدلی، حقوق بين الملل عمومي، گنج دانش، ۱۳۵۷، ۲۹۱ مخ

<sup>۲</sup> هماغه، ۳۳۰ مخ

بيلابيلو بنسټونو مسوليت په شفافه توگه روښانه نه دی.

په تيره لسيزه کې يې د اوبو سکتور ته په پروژه يي شکل ليدلي دي او د اوبو منابعو په سالم مدیریت يې منفي اغېز کړی. په ډيری کليوالي او ښاري سيمو کې د اوبو انکشافی پروژې په مؤقتي توگه د نړيوالو سازمانونو او افغان حکومت لخوا پرمخ بېول شوي دي او په هغې کې د څښاک اوبو ته د لاسرسي په منظور په زرگونه ژورې څاگانې کېدل شوي دي. دغه کړنې سره له دې چې د کم وخت لپاره مفيدې دي او د خلکو د هرکلي سره مخ شوي، اما د اوبو منابعو څخه په بي باکه توگه گټې اخيستني ته يې لار هواره کړې ده. دا په داسي حال کې ده چې د اوبو حفظ لپاره نه په کليوالي او نه هم په ښاري سطحه مؤثر او قوي ميکانيزم شتون لري. بايد د اړونده نهادونو نقش او ماموريت روښانه شي، د وزارتونو ترمنځ په دې برخه کې همکاري او همغږي زياته شي، د نړيوالې ټولنې سهمگيری په مورد ستراتيژي رامنځته شي، په دې اړوند عامه پوهاوی او د بين المللي مدیریت موجوده ميکانيزم زياتوالی ومومي او د افغان دولت لخوا د پولې هاخوا اوبو په اړه، واضح، مؤثر او روښانه تگلوری وړاندې شي.

په دې مسله کې بايد د ملي سياست او قانوني چوکاټ په برخه کې ښه والی رامنځته شي، هر اړخيز چلند ته چې په کې مدنې ټولنې، رسنی، علمي نهادونه، خصوصي او تحقيقاتي سازمانونه دخيل وي، اړتيا ده، په دې برخه کې اوږدمهاله ستراتيژي رامنځته شي، نه د اوسنيو پروژو په بڼه. د سيمه ييزې همکاري گټې واضح شي، د اوبو پر ديپلماسی تمرکز وشي او د اوبو منابعو مدیریت په اړه د نړيوالو کنوانسيونونو غړيتوب ته لار هواره شي.

افغان دولت ته ښايي چې راتلونکي کې د اوبو سکتور په اقتصادي اړخ ډير تمرکز وکړي، تر څو دې سکتور ته اولويت ورکړي.

سره له دې چې پورتنۍ څېړنه په هېواد کې د اوبو په سکتور کې د ټولو اړخونو د بیان وس نه لري او د دې اړخونو څېړل، ډیر کار او حوصله غواړي، نو هیله ده چې په راتلونکي کې د چارو کارپوهان او څېړنیز مرکزونه دا مسایل په دقیق او جدي ډول وڅېړي او په دې اړه روښانه حللارې ولټوي.